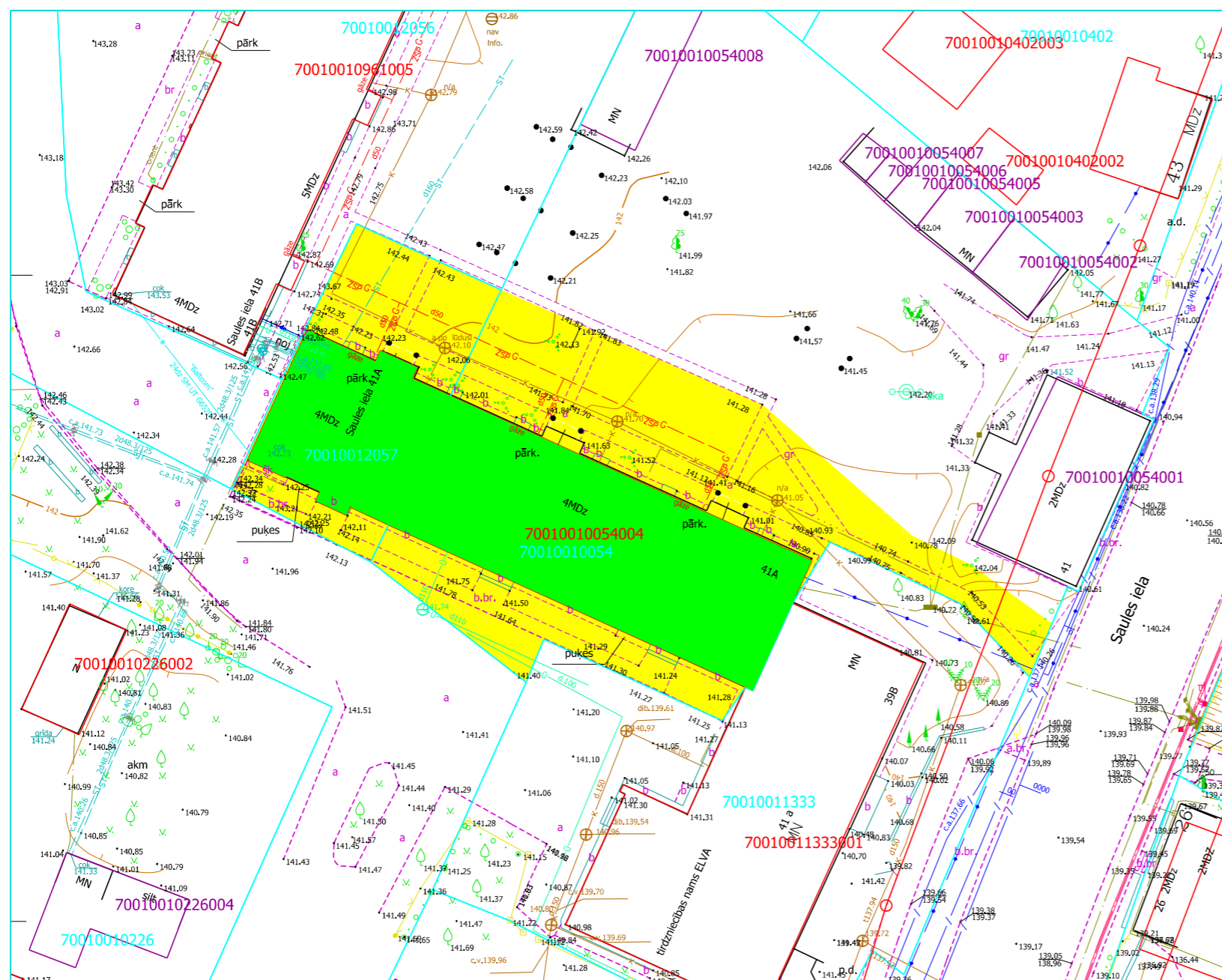

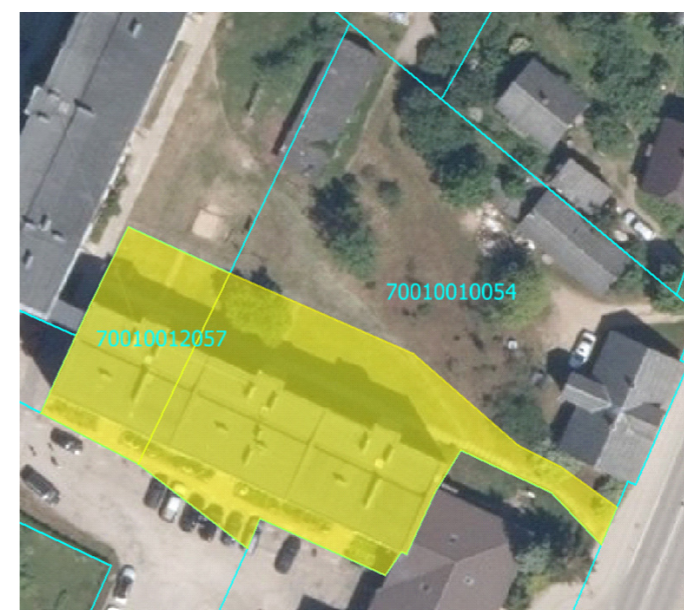


# Funkcionāli nepieciešamā zemes gabala projekts

## Daudzdzīvokļu dzīvojamai mājai Saules ielā 41A, Madonā, Madona novadā



Funkcionāli nepieciešamā zemes gabala novietojums zemes vienībā



Apzīmējumi:

- Sarkanā līnija
- Zemes vienības robeža
- 7001 001 1195 Zemes vienības kadastra apzīmējums
- 70010011195001 Būves kadastra apzīmējums
- 70010011496001



4 stāvu dzīvojamā māja Saules ielā 41A, Madonā, ar kadastra apzīmējumu 7001 001 0054 004, kas registrēta nekustamā īpašuma ar kadastra numuru 7001 501 0143 sastāvā, kas pilnībā sadalīts dzīvokļu īpašumos. Īpašums ierakstīts Madonas pilsētas zemesgrāmatās nodaļumā Nr.670.

Funkcionāli nepieciešamā zemes gabala projekts uz topogrāfiskās kartes pamata  
 Datu avoti: <https://topografija.lv>; <https://www.lvmgeo.lv/kartes> (Dati no VZD, LGIA, SIA "Karšu izdevniecība Jāņa Sēta) 2024. gada informācija

Daudzdzīvokļu dzīvojamās mājas Saules ielā 41A, Madonā, Madonas novadā, funkcionāli nepieciešamā zemes gabala robežas 0.1418 ha platībā, ko veido fiziskai personai piederošas zemes vienības ar kadastra apzīmējumu 7001 001 0054 daļa - 0.1050 ha platībā un juridiskai personai piederoša zemes vienība ar kadastra apzīmējumu 7001 001 2057 - 0.0368 ha platībā (kadastrālās uzmērīšanas laikā platība var tikt precizēta).

Sagatavoja: S. Putniņa  
 Nekustamā īpašuma pārvaldības un teritoriālās plānošanas nodaļas zemes ierīcības inženiere

Adrese: Saules iela 41A, Madona, Madonas novads, LV-4801

Mērogs 1:500