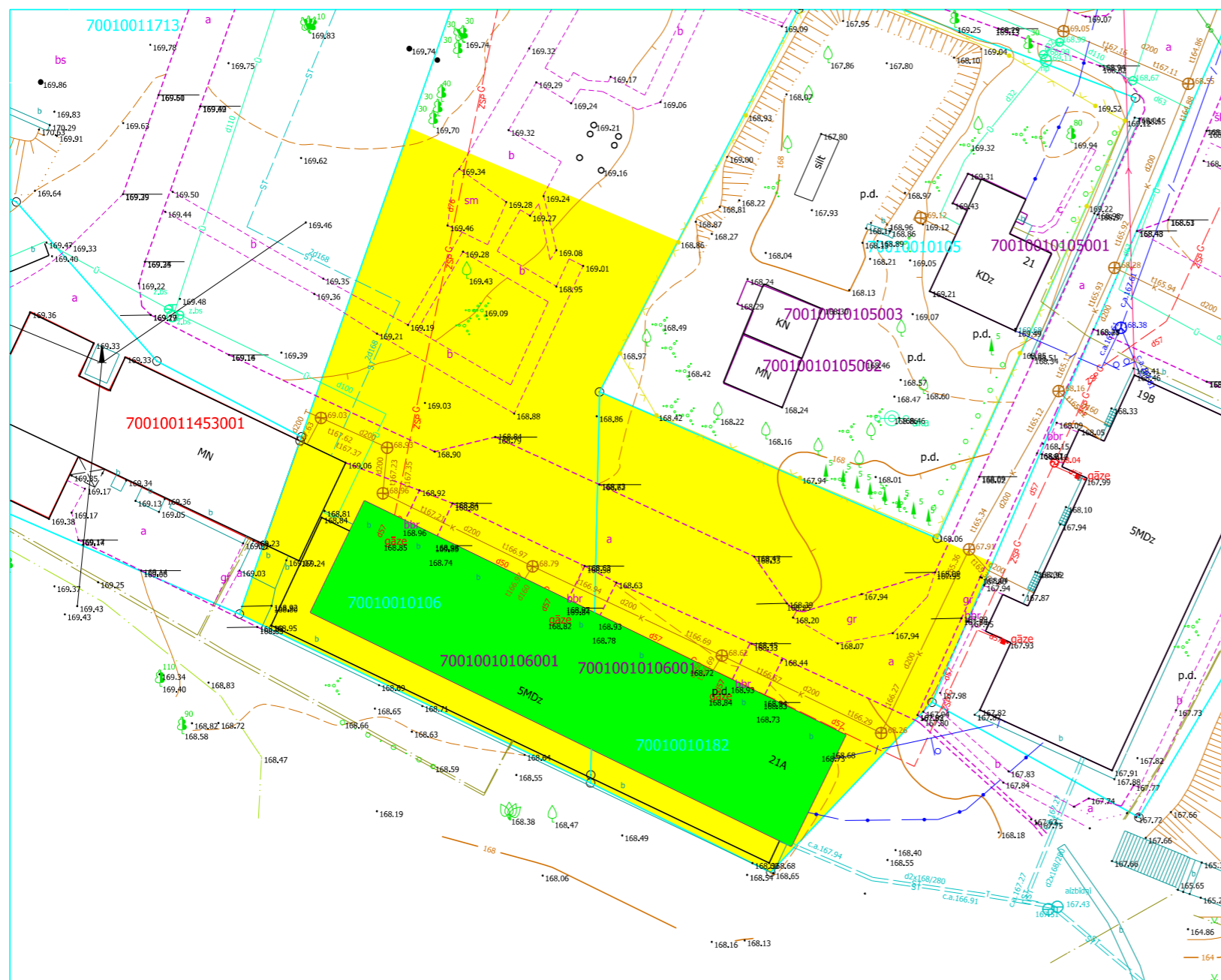

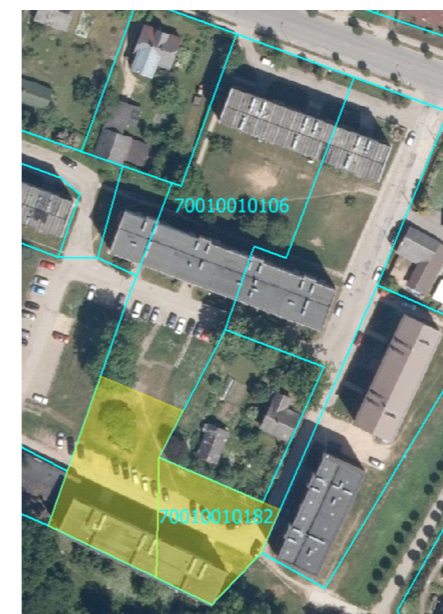


Funkcionāli nepieciešamā zemes gabala projekts

Daudzdzīvokļu dzīvojamai mājai Raiņa ielā 21A, Madonā, Madona novadā



Funkcionāli nepieciešamā zemes gabala novietojums zemes vienībā



Apzīmējumi:

- Sarkanā līnija
- Zemes vienības robeža
- 7001 001 0610 Zemes vienības kadastra apzīmējums
- 70010010610007 Būves kadastra apzīmējums
- 70010011496001



5 stāvu dzīvojamā māja Raiņa ielā 21A, Madonā, ar kadastra apzīmējumu 7001 001 0106 001, kas reģistrēta nekustamā īpašuma ar kadastra numuru 7001 501 0120 sastāvā, kas pilnībā sadalīts dzīvokļu īpašumos. Īpašums ierakstīts Madonas pilsētas zemesgrāmatās nodaļumā Nr.274.

Funkcionāli nepieciešamā zemes gabala projekts uz topogrāfiskās kartes pamata
 Datu avoti: <https://topografija.lv>; <https://www.lvmgeo.lv/kartes> (Dati no VZD, LGIA, SIA "Karšu izdevniecība Jāņa Sēta") 2024. gada informācija



Daudzdzīvokļu dzīvojamās mājas Raiņa ielā 21A, Madonā, Madonas novadā, funkcionāli nepieciešamā zemes gabala robežas, ko veido fiziskām personām piederošas zemes vienības ar kadastra apzīmējumu 7001 001 0106 daļa - 0.1264 ha platībā un zemes vienības ar kadastra apzīmējumu 7001 001 0182 daļa - 0.0914 ha platībā, kopā - 0.2178 ha (kadastrālās uzmērīšanas laikā platība var tikt precizēta).

Sagatavoja: S. Putniņa
 Nekustamā īpašuma pārvaldības un teritoriālās plānošanas nodaļas zemes ierīcības inženiere

Adrese: Raiņa iela 21A, Madona, Madonas novads, LV-4801

Mērogs 1:500