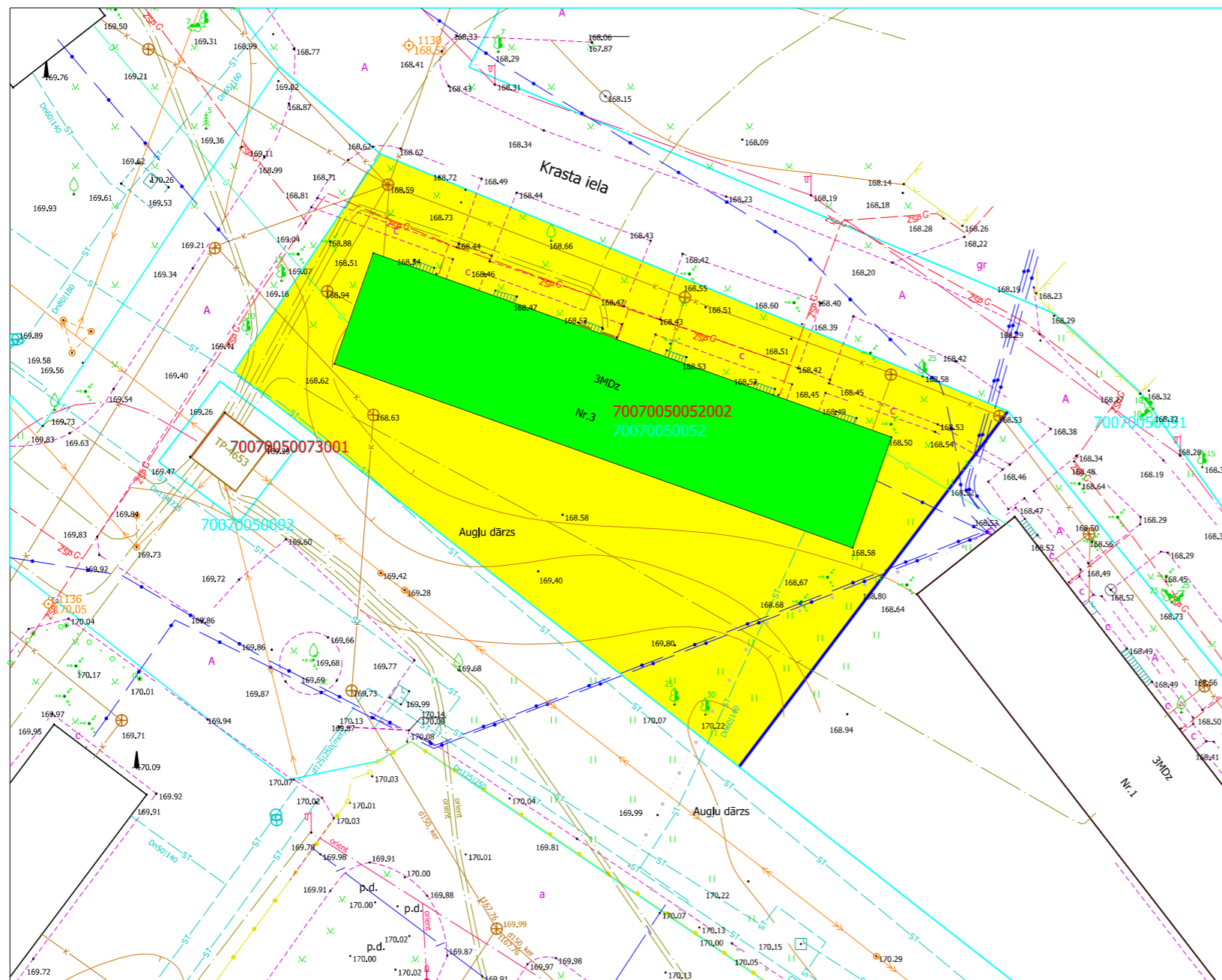


# Funkcionāli nepieciešamā zemes gabala projekts






## Daudzdzīvokļu dzīvojamai mājai Krasta ielā 3, Cesvainē, Madona novadā



Funkcionāli nepieciešamā zemes gabala novietojums zemes vienībā



### Apzīmējumi:

-  Sarkanā līnija
-  Zemes vienības robeža
-  7001 001 2191 Zemes vienības kadastra apzīmējums
-  70010010146010 Būves kadastra apzīmējums
-  70010011496001



3 stāvu dzīvojamā māja Krasta ielā 3, Cesvainē, ar kadastra apzīmējumu 7007 005 0052 002, kas registrēta nekustamā īpašuma ar kadastra numuru 7007 505 0018 sastāvā, kas pilnībā sadalīts dzīvokļu īpašumos. Īpašums ierakstīts Cesvaines pilsētas zemesgrāmatas nodaļā Nr. 100000123562.

Funkcionāli nepieciešamā zemes gabala projekts uz topogrāfiskās kartes pamata  
 Datu avoti: <https://topografija.lv>; <https://www.lvmgeo.lv/kartes> (Dati no VZD, LGIA, SIA "Karšu izdevniecība Jāņa Sēta) 2024. gada informācija



Daudzdzīvokļu dzīvojamās mājas Krasta ielā 3, Cesvainē, Madonas novadā, funkcionāli nepieciešamā zemes gabala robežas, ko veido fiziskai personai piederošas zemes vienības ar kadastra apzīmējumu 7007 005 0052 daļa - 0.1793 ha platībā (kadastrālās uzmērīšanas laikā platība var tikt precizēta).

Sagatavoja: S. Putniņa  
 Nekustamā īpašuma pārvaldības un teritoriālās plānošanas nodaļas zemes ierīcības inženiere

Adrese: Krasta iela 3, Cesvaine, Madonas novads, LV-4801

Mērogs 1:500