

APLIECINĀJUMS NR.1670547 KOKU CIRŠANAI No 2024.gada 21.marta

Īpašumā: Smecere

Adresāts: Madonas novada pašvaldība

Virsmēžniecība **Centrālvidzemes virsmēžniecība**

Administratīvās teritorijas nosaukums **Madonas novads, Lazdonas pagasts**

| Cirsmas Nr. | Cirtes veids | Cirtes izpildes veids | Zemes vienības kadastra apzīmējums | Kvartāla Nr. | Nogabala Nr. | Izcērtamā platība (ha) |
|-------------|----------------|---------------------------------|------------------------------------|--------------|--------------|------------------------|
| 1 | Sanitārā cirte | Cirte pēc VMD sanitārā atzinuma | 70660010056 | 1 | 7 | 0,49 |
| 2 | Sanitārā cirte | Cirte pēc VMD sanitārā atzinuma | 70660010056 | 1 | 43 | 0,28 |
| 6 | Sanitārā cirte | Sanitārā izlases cirte | 70660010056 | 1 | 40 | 0,42 |
| Kopā | | | | | | 1,19 |

Apliecinājums derīgs no **2024.gada 21.marta** līdz **2025.gada 31.decembrim**.

Izdots, pamatojoties uz Meža likuma 12.panta pirmo daļu.

Šai izdrukai ir informatīvs raksturs un tai nav juridiska spēka.

Centrālvidzemes virsmežniecība, Madonas mežniecība, Madonas nodaļa

Lazdonas pagasts, Madonas novads, „Smecere” z.v. kad.70660010056

Sanitārā kailcirte I.kv. 7.nog. 0,47 ha platība M1:10000

Z

| # | X | Y |
|---------|---------------|------------------------|
| 0 | 633974.973980 | 6301109.780733 |
| 1 | 633954.704057 | 6301067.836953 |
| 2 | 633940.462258 | 6301062.252694 |
| 3 | 633872.176870 | 6301089.494823 |
| 4 | 633893.304410 | 6301140.203933 |
| 5 | 633974.973980 | 6301109.780733 |
| < | | |
| Garums | | 277.488 m |
| Platība | | 476.982 m ² |

Apliecinu, ka sanitārās kailcirtes robežas apvidū ir zināmas un zemes vienības robežzīmes un robežstigas apvidū ir ierīkotas un uzturētas atbilstoši normatīvajiem aktiem par zemes kadastrālo uzmērīšanu.

Paraksts / Atšifrējums

Madonas Lauku konsultāciju
un izglītības centrs "Gaiše"
Meža konsultāciju nodaļas ofisiarants
Madona, 2024.
Vairākā informācija konsultācijā
15.10.2024.

Datums 21.05.2024.

CIRSMAS NOVĒRTĒJUMS

Saimniecība: Smecece
 Novads: Madonas novads
 Pagasts: Lazdonas pagasts
 Virsmežniecība: Vidzemes
 Mežniecība: Madonas

Īpašnieks: Madonas nov. pašvaldība
 Kadastrs: 70660010056
 Kvarālis: 1
 Nogabais: 7
 A.Nogabais: 0

Uzmērīja: Mairita Bondare
 Uzmērīšanas datums: 24.05.2024.
 Platība: 0.49 ha
 Pievešanas attālums: m
 Koku skaits: 80 gab. nogabalā


Meža izmantošanas veids: Galvenā cirte - sanitārā cirte

| Sugas | Koku skaits | Stumbra krāja | Apjomi (m3) | | | | | | | | | | Saglabājamie koki | | | | | | | | | | | | |
|--------------|-------------|---------------|--------------|-------------|--------------|--------------|-------------|-------------|--------------|----------------------|--------------------|-------------|-------------------|-------|------------|---------|------|-------|-------|---------|--|--|--|--|--|
| | | | Lietkoksne | | | | | Malķa | Atlikumi | Paredzēts pārdošanai | Vidējais koks (m3) | Skaits | | | Krāja (m3) | | | | | | | | | | |
| | | | Kopā | Īp.kval. | Resnā | Vīdējā | Tievā | | | | | P.malka | Kopā | Ekol. | Sēkl. | Kritale | Kopā | Ekol. | Sēkl. | Kritale | | | | | |
| Egļe | 73 | 65.32 | 41.41 | 0.00 | 12.41 | 20.68 | 3.78 | 4.54 | 17.50 | 6.41 | 58.91 | 0.89 | | | | | | | | | | | | | |
| Apse | 6 | 1.82 | 1.47 | 0.00 | 0.00 | 0.65 | 0.61 | 0.21 | 0.07 | 0.28 | 1.54 | 0.30 | | | | | | | | | | | | | |
| Baltalksnis | 1 | 0.75 | 0.00 | 0.00 | 0.00 | 0.00 | 0.00 | 0.00 | 0.69 | 0.06 | 0.69 | 0.75 | | | | | | | | | | | | | |
| Kopā: | 80 | 67.89 | 42.88 | 0.00 | 12.41 | 21.33 | 4.39 | 4.75 | 18.26 | 6.75 | 61.14 | 0.84 | | | | | | | | | | | | | |

Cirsmas krāja, m3: 67.89
 Cirsmas vērtība, €: 2 239.51

Uzmērīja:
 (paraksts)

Novērtēja:
 (paraksts)



Koksnes apjomi noteikti ar LLU MF 2015g algoritmu.

Piezīme: Lai uzsāktu koku ciršanu, nepieciešams saņemt apliecinājumu Vidzemes virsmežniecības Madonas birojā.

Mežvērte: 12.23

24.05.2024

Centrālvidzemes virsmežniecība, Madonas mežniecība, Madonas nodaļa
Lazdonas pagasts, Madonas novads, „Smecere” z.v. kad.70660010056
Sanitārā kailcirte 1.kv. 42.nog. 0,23 ha platība M1:10000

Z

| # | X | Y |
|----|---------------|----------------|
| 0 | 632589.670027 | 6300104.993016 |
| 1 | 632580.218523 | 6300124.177266 |
| 2 | 632583.357712 | 6300145.689029 |
| 3 | 632589.129998 | 6300147.001722 |
| 4 | 632593.748429 | 6300122.731802 |
| 5 | 632639.444993 | 6300119.136517 |
| 6 | 632679.260346 | 6300123.799005 |
| 7 | 632698.302413 | 6300127.102320 |
| 8 | 632698.862708 | 6300134.561763 |
| 9 | 632710.257886 | 6300144.822397 |
| 10 | 632718.875787 | 6300111.211343 |
| 11 | 632664.664944 | 6300109.760828 |
| 12 | 632589.670027 | 6300104.993016 |

Garums 365.892 m
Platība 2285.686 m²

Apliecinu, ka sanitārās kailcirtes robežas apvidū ir zināmas un zemes vienības robežzīmes un robežstīgas apvidū ir ierīkotas un uzturētas atbilstoši normatīvajiem aktiem par zemes kadastrālo uzmērīšanu.

Paraksts / Atšifrējums

SIA "Lēģas Lauku Konsultāciju
un Iepirkšanas centrs" filiāle
"Meža konsultāciju pakalpojumu centrs"
Madonas novads
Mežsaimniecības konsultants
Ivona Bārdare

Datums 21.05.2024.

Ar apliecināj.
43. nog.

CIRSMAS NOVĒRTĒJUMS

Saimniecība: Smečere
 Novads: Madonas novads
 Pagasts: Lazdonas pagasts
 Virsmežniecība: Vidzemes Mežniecība: Madonas

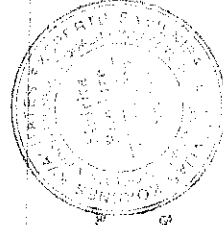
Īpašnieks: Madonas nov.pārvaldība
 Kadastrs: 70660010056
 Kvartāls: 1
 Nogabals: 43.
 A. Nogabals: 0

Uzmērītājs: Mairita Bondare
 Uzmērīšanas datums: 21.05.2024.
 Platība: 0.28 ha
 Pievešanas attālums: m
 Koku skaits: 83 gab. nogabalā

Meža izmantošanas veids: Galvenā cirtē - sanitārā cirtē

| Sugas | Koku skaits | Apjomi (m3) | | | | | | | | | | Vidējais koks (m3) | Saglabājамie koki | | | | | | | |
|--------------|-------------|---------------|--------------|-------------|-------------|-------------|-------------|-------------|-------------|----------------------|--------------|--------------------|-------------------|------------|-------|---------|------|-------|-------|---------|
| | | Stumbra krāja | Lietkoksne | | | | | Malka | Atlikumi | Paredzēts pārdošanai | Skaits | | | Krāja (m3) | | | | | | |
| | | | Kopā | Īp.kval. | Resnā | Vidējā | Tievā | | | | P.malka | | Kopā | Ekol. | Sēkl. | Kritala | Kopā | Ekol. | Sēkl. | Kritala |
| Priede | 9 | 13.40 | 12.14 | 0.00 | 7.89 | 3.00 | 0.84 | 0.41 | 0.00 | 1.26 | 12.14 | 1.49 | | | | | | | | |
| Egļe | 64 | 20.17 | 8.41 | 0.00 | 1.32 | 2.57 | 2.06 | 2.46 | 9.12 | 2.64 | 17.53 | 0.32 | | | | | | | | |
| Bērzs | 5 | 0.60 | 0.50 | 0.00 | 0.00 | 0.00 | 0.20 | 0.30 | 0.00 | 0.10 | 0.50 | 0.12 | | | | | | | | |
| Ozols | 4 | 0.32 | 0.00 | 0.00 | 0.00 | 0.00 | 0.00 | 0.00 | 0.26 | 0.06 | 0.26 | 0.08 | | | | | | | | |
| Bīlgizna | 1 | 0.17 | 0.00 | 0.00 | 0.00 | 0.00 | 0.00 | 0.00 | 0.14 | 0.03 | 0.14 | 0.17 | | | | | | | | |
| Kopā: | 83 | 34.66 | 21.05 | 0.00 | 9.21 | 5.57 | 3.10 | 3.17 | 9.52 | 4.09 | 30.57 | 0.42 | | | | | | | | |

Cirsmas krāja, m3: 34.6
 Cirsmas vērtība, €: 1 110.2



Uzmērītāja: (paraksts) *Mairita Bondare*
 Novērtēja: (paraksts) *[Signature]*

SM "Valsts mežsaimniecības pārvalde"
 uz "Valsts mežsaimniecības pārvaldes" filiāli
 "Valsts mežsaimniecības pārvaldes" filiāle "Centrālvidzemes"
 Valsts mežsaimniecības pārvalde, Valsts mežsaimniecības pārvalde
 Valsts mežsaimniecības pārvalde, Valsts mežsaimniecības pārvalde

Koksnes apjomi noteikti ar LLU MF 2015g algoritmu.

Piezīme: Lai uzsāktu koku ciršanu, nepieciešams saņemt apliecinājumu Centrālvidzemes virsmežniecības Madonas birojā.

CIRSMAS NOVĒRTĒJUMS

Saimniecība: **Smečere**
 Novads: **Madonas novads**
 Pagasts: **Lazdonas pagasts**
 Virsmežniecība: **Vidzemes**
 Mežniecība: **Madonas**

Īpašnieks: **Madonas nov. pašvaldība**
 Kadastrs: **70660010056**
 Kvaritājs: **1**
 Nogabais: **40.**
 A. Nogabais: **0**

Uzmērītāja: **Mairita Bondare**
 Uzmērīšanas datums: **29.05.2024.**
 Platība: **0.42** ha
 Pievešanas attālums: **m**
 Koku skaits: **14** gab. nogabalā

14 gab. san. cirte

| Sugas | Koku skaits | Apjomi (m3) | | | | | | | | | | | Saglabājami koki | | | | | | | | | | | | |
|--------------|-------------|---------------|-------------|-------------|-------------|-------------|-------------|-------------|-------------|-------------|----------------------|--------------------|------------------|-------------|-------------|------------|------|-------|-------|-------|--|--|--|--|--|
| | | Stumbra krāja | Lietkoksnē | | | | | | Malta | Atlikumi | Paredzēts pārdošanai | Vidējais koks (m3) | Skaits | | | Krāja (m3) | | | | | | | | | |
| | | | Kopā | Īp. kval. | Resnā | Vidējā | Tievā | P. malta | | | | | Kopā | Ekol. | Sēkl. | Kritala | Kopā | Ekol. | Sēkl. | Krita | | | | | |
| Priede | 1 | 0.49 | 0.00 | 0.00 | 0.00 | 0.00 | 0.00 | 0.00 | 0.00 | 0.00 | 0.00 | 0.44 | 0.05 | 0.44 | 0.49 | | | | | | | | | | |
| Egļe | 13 | 4.54 | 0.00 | 0.00 | 0.00 | 0.00 | 0.00 | 0.00 | 0.00 | 0.00 | 0.00 | 3.91 | 0.63 | 3.91 | 0.35 | | | | | | | | | | |
| Kopā: | 14 | 5.03 | 0.00 | 0.00 | 0.00 | 0.00 | 0.00 | 0.00 | 0.00 | 0.00 | 0.00 | 4.35 | 0.68 | 4.35 | 0.36 | | | | | | | | | | |

Cirsmas krāja, m3: **5.03**
 Cirsmas vērtība, €: **49.5**

Uzmērītāja:

Novērtēja:

(paraksts)
 (paraksts) "Madonas novads pašvaldība"
 (paraksts) "Madonas novads pašvaldība"
 (paraksts) "Madonas novads pašvaldība"

Koksnis apjomi noteikti ar LLU MF 2015g algoritmu.

Piezīme: Lai uzsāktu koku ciršanu, nepieciešams saņemt apliecinājumu

Vidzemes virsmežniecības biroja. Madonas

Mežvērtē: 12.23

29.05.2024

APLIECINĀJUMS NR.1686398 KOKU CIRŠANAI

Īpašumā: Smecere

Adresāts: Madonas novada pašvaldība

Virsmēžniecība **Vidzemes virsmēžniecība**

Administratīvās teritorijas nosaukums **Madonas novads, Lazdonas pagasts**

| Cirsmas Nr. | Cirtes veids | Cirtes izpildes veids | Zemes vienības kadastra apzīmējums | Kvartāla Nr. | Nogabala Nr. | Izcērtamā platība (ha) |
|-------------|----------------|---------------------------------|------------------------------------|--------------|--------------|------------------------|
| 4 | Sanitārā cirte | Cirte pēc VMD sanitārā atzinuma | 70660010056 | 1 | 25 | 0,45 |
| 5 | Sanitārā cirte | Cirte pēc VMD sanitārā atzinuma | 70660010056 | 1 | 50 | 0,42 |
| 6 | Sanitārā cirte | Cirte pēc VMD sanitārā atzinuma | 70660010056 | 1 | 30 | 0,22 |
| Kopā | | | | | | 1,09 |

Apliecinājums derīgs no **2024.gada 10.jūlija** līdz **2025.gada 31.decembrim**.

Izdots, pamatojoties uz Meža likuma 12.panta pirmo daļu.

Valsts meža dienesta izdoto administratīvo aktu uzglabā Meža valsts reģistrā strukturētu datu veidā.

Madonas virsmežniecība

Madonas mežniecība

Madonas novads

Lazdonas pagasts

Zemes vienības kadastra Nr. **70660010056**
 Saimniecība **Smečere**

IESTIGOTA: Sanitārā vienlaidus Kvartāls: **1** Nogabals: **30**. Platība: **0.23** ha

Cirsmas skice
 Mērogs 1:10000

Koordinātes LKS-92

| Virsojne | x koord. | y koord |
|----------|-----------|-----------|
| 1 | 633357.00 | 300733.00 |
| 2 | 633382.00 | 300671.00 |
| 3 | 633375.00 | 300617.00 |
| 4 | 633344.00 | 300664.00 |
| 5 | 633357.00 | 300733.00 |
| 6 | | |
| 7 | | |
| 8 | | |
| 9 | | |
| 10 | | |
| 11 | | |
| 12 | | |
| 13 | | |
| 14 | | |
| 15 | | |
| 16 | | |
| 17 | | |
| 18 | | |
| 19 | | |
| 20 | | |
| 21 | | |
| 22 | | |
| 23 | | |
| 24 | | |
| 25 | | |
| 26 | | |
| 27 | | |
| 28 | | |
| 29 | | |
| 30 | | |
| 31 | | |
| 32 | | |
| 33 | | |



Piesaistes punkta apraksts :

Apliecinu, ka cirsmas robeža apvidū ir zināma un zemes vienības robežzīmes un robežstigas apvidū ir ierīkotas un uzturētas atbilstoši normatīvajiem aktiem par zemes kadastrālo uzmērīšanu.
 Zemes īpašnieks vai tiesiskais valdītājs :

Vilnis Zosārs

 (vārds, uzvārds, paraksts)

Datums:

Sagatavoja: *Mairita Bondare*

 (vārds, uzvārds, paraksts)

Datums: 16.05.2024.

CIRSMAS NOVĒRTĒJUMS

Saimniecība: **Smecere**
 Novads: **Madonas novads**
 Pagasts: **Lazdonas pagasts**
 Virsmežniecība: **Vidzemes**
 Mežniecība: **Madonas**

Īpašnieks: **Madonas nov. pašvaldība**
 Kadastrs: **70660010056**
 Kvartāls: **1**
 Nogabais: **30.**
 A. Nogabais: **0**

Uzmērītājs: **Mairita Bondare**
 Uzmērīšanas datums: **21.05.2024.**
 Platība: **0.23** ha
 Pievešanas attālums: **m**
 Koku skaits: **51** gab. nogabalā
 Meža izmantošanas veids: **Galvenā cīrte - sanitārā cīrte**

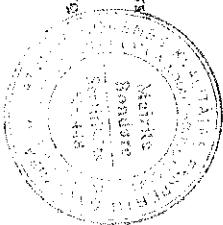
| Sugas | Koku skaits | Stumbra Krāja | Lietkoksne | | | | | Malķa | Atlikumi | Paredzēts pārdošanai | Vidējais koks (m3) | Saglabājamie koki | | | | | | |
|--------------|-------------|---------------|--------------|-------------|-------------|-------------|-------------|-------------|--------------|----------------------|--------------------|-------------------|----------|----------|-------|---------|------|-------|
| | | | Kopā | Īp.kval. | Resnā | Vidēja | Tievā | | | | | Pmaika | Kopā | Ekol. | Sākl. | Krītala | Kopā | Ekol. |
| Egle | 28 | 29.80 | 11.78 | 0.00 | 2.65 | 6.79 | 1.31 | 1.03 | 15.06 | 2.96 | 26.84 | 1.06 | | | | | | |
| Bārzs | 4 | 3.45 | 2.04 | 0.00 | 0.71 | 0.58 | 0.36 | 0.39 | 0.96 | 0.45 | 3.00 | 0.86 | | | | | | |
| Apse | 10 | 23.44 | 0.00 | 0.00 | 0.00 | 0.00 | 0.00 | 0.00 | 20.65 | 2.79 | 20.65 | 2.34 | | | | | | |
| Ozols | 5 | 1.29 | 0.46 | 0.00 | 0.16 | 0.22 | 0.08 | 0.00 | 0.62 | 0.21 | 1.08 | 0.26 | 2 | 2 | | | | |
| Kļava | 4 | 0.38 | 0.00 | 0.00 | 0.00 | 0.00 | 0.00 | 0.00 | 0.33 | 0.05 | 0.33 | 0.10 | | | | | | |
| Kopā: | 51 | 58.36 | 14.28 | 0.00 | 3.52 | 7.59 | 1.75 | 1.42 | 37.62 | 6.46 | 51.90 | 1.14 | 2 | 2 | | | | |

Cirsmas krāja, m3: **58.36**
 Cirsmas vērtība, €: **1 165.91**

Uzmērītāja:

(paraksts)
 Novērtēja:

(paraksts)



Koksnes apjomi noteikti ar LLU MF 2015g algoritmu.

Piezīme: Lai uzsāktu koku ciršanu, nepieciešams saņemt apliecinājumu

Vidzemes

virsmēžniecības

Madonas

birojā.

22.05.2024

Mežvārds: 12.23

CIRSMAS NOVĒRTĒJUMS

Saimniecība: **Smecece**
 Novads: **Madonas novads**
 Pagasts: **Lazdonas pagasts**
 Virsmežniecība: **Vidzemes**
 Mežniecība: **Madonas**


Īpašnieks: **Madonas nov.pasvaldība**
 Kadastrs: **70660010056**
 Kvarāls: **1**
 Nogabais: **25**
 A.Nogabais: **0**

Uzmērītāja: **M. Bondare**
 Uzmērīšanas datums: **21.05.2024.**
 Platība: **0.45** ha
 Pievešanas attālums: **m**
 Koku skaits: **100** gab. nogabalā
 Meža izmantošanas veids: **Galvenā cirte - sanitārā cirte**

| Sugas | Koku skaits | Stumbra krāja | Apjomi (m3) | | | | | | Vidējais koks (m3) | Saglabājamie koki | | | | | | |
|--------------|-------------|---------------|--------------|-------------|--------------|--------------|-------------|-------------|--------------------|-------------------|--------------|----------------------|----------|----------|------------|--|
| | | | Kopā | Īp.kval. | Resnā | Vidējā | Tievā | P.malka | | Malka | Atlikumi | Paredzēts pārdošanai | Skaitis | | Krāja (m3) | |
| Priede | 0 | 0.00 | 0.00 | 0.00 | 0.00 | 0.00 | 0.00 | 0.00 | 0.00 | 0.00 | 1 | 1 | | | | |
| Egle | 63 | 68.23 | 15.19 | 0.00 | 4.96 | 6.58 | 1.68 | 1.97 | 46.07 | 6.97 | 61.26 | 1.08 | | | | |
| Bērzis | 14 | 17.03 | 14.91 | 0.00 | 8.96 | 2.79 | 1.65 | 1.51 | 0.00 | 2.12 | 14.91 | 1.22 | | | | |
| Ozols | 9 | 3.88 | 1.39 | 0.00 | 0.48 | 0.43 | 0.48 | 0.00 | 1.90 | 0.59 | 3.29 | 0.43 | 6 | 6 | | |
| Klāva | 14 | 2.43 | 0.52 | 0.00 | 0.25 | 0.25 | 0.27 | 0.00 | 1.55 | 0.36 | 2.07 | 0.17 | | | | |
| Kopā: | 100 | 91.57 | 32.01 | 0.00 | 14.40 | 10.05 | 4.08 | 3.48 | 49.52 | 10.04 | 81.53 | 0.91 | 7 | 7 | | |

Cirsmas krāja, m3: **91.57**
 Cirsmas vērtība, €: **2 599.96**

Uzmērītājs:
 Novērtēja:



Koksnes apjomi noteikti ar LLU MF 2015g algoritmu.

Piezīme: Lai uzsāktu koku ciršanu, nepieciešams saņemt apliecinājumu

Vidzemes virsmežniecības

Madonas birojā.

22.05.2024

Madonas

virsmežniecība

Madonas

mežniecība

Madonas

novads

Lazdonas

pagasts

Zemes vienības kadastra Nr. **70660010056**

Saimniecība **Smecere**

IESTIGOTA: Sanitārā vienlaidus Kwartāls: **1** Nogabals: **25**. Platība: **0.45** ha

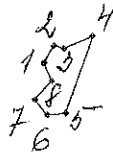
Cirsmas skice

Mērogs 1:10000

Koordinātes LKS-92

| Virsozne | x koord. | y koord |
|----------|-----------|-----------|
| 1 | 633397.00 | 301020.00 |
| 2 | 633409.00 | 301047.00 |
| 3 | 633422.00 | 301042.00 |
| 4 | 633459.00 | 301062.00 |
| 5 | 633425.00 | 300942.00 |
| 6 | 633402.00 | 300939.00 |
| 7 | 633386.00 | 300963.00 |
| 8 | 633407.00 | 300992.00 |
| 9 | 633397.00 | 301020.00 |
| 10 | | |
| 11 | | |
| 12 | | |
| 13 | | |
| 14 | | |
| 15 | | |
| 16 | | |
| 17 | | |
| 18 | | |
| 19 | | |
| 20 | | |
| 21 | | |
| 22 | | |
| 23 | | |
| 24 | | |
| 25 | | |
| 26 | | |
| 27 | | |
| 28 | | |
| 29 | | |
| 30 | | |
| 31 | | |
| 32 | | |
| 33 | | |

Z



Piesaistes punkta apraksts :

Apliecinu, ka cirsmas robeža apvidū ir zināma un zemes vienības robežzīmes un robežstigas apvidū ir ierīkotas un uzturētas atbilstoši normatīvajiem aktiem par zemes kadastrālo uzņēmšanu.

Zemes īpašnieks vai tiesiskais valdītājs :

Vilnis Zosārs

(vārds, uzvārds, paraksts)

Datums:

Sagatavoja: *Mairita Bondare* Mairita Bondare

(vārds, uzvārds, paraksts)

Datums: 16.05.2024.

Vidzemes
..... virsmežniecība
Madonas mežniecība
Madonas novads
Lazdonas pagasts

Zemes vienības kadastra Nr. **70660010056**
Saimniecība **Smecere**

IESTIGOTA: Sanitārā vienlaidus Kvartāls: **1** Nogabals: **25.-1** Platība: **0.43** ha

Cirsmas skice


Mērogs 1:10000

Koordinātes LKS-92

| Virsozne | x koord. | y koord |
|----------|-----------|-----------|
| 1 | 633432.00 | 300915.00 |
| 2 | 633457.00 | 300929.00 |
| 3 | 633487.00 | 300960.00 |
| 4 | 633484.00 | 300919.00 |
| 5 | 633486.00 | 300894.00 |
| 6 | 633495.00 | 300851.00 |
| 7 | 633465.00 | 300839.00 |
| 8 | 633453.00 | 300855.00 |
| 9 | 633437.00 | 300882.00 |
| 10 | 633432.00 | 300915.00 |
| 11 | | |
| 12 | | |
| 13 | | |
| 14 | | |
| 15 | | |
| 16 | | |
| 17 | | |
| 18 | | |
| 19 | | |
| 20 | | |
| 21 | | |
| 22 | | |
| 23 | | |
| 24 | | |
| 25 | | |
| 26 | | |
| 27 | | |
| 28 | | |
| 29 | | |
| 30 | | |
| 31 | | |
| 32 | | |
| 33 | | |



*Pēc apliecinājuma
50mg.*



Piesaistes punkta apraksts :

Apliecinu, ka cirsmas robeža apvidū ir zināma un zemes vienības robežzīmes un robežstīgas apvidū ir ierīkotas un uzturētas atbilstoši normatīvajiem aktiem par zemes kadastrālo uzmērīšanu.
Zemes īpašnieks vai tiesiskais valdītājs :

Vilnis Zosārs

(vārds, uzvārds, paraksts)

Datums:

Sagatavoja: *Mairita Bondare* Mairita Bondare

(vārds, uzvārds, paraksts)

Datums: 16.05.2024.

CIRSMAS NOVĒRTĒJUMS

Saimniecība: **Smeceere**
 Novads: **Madonas novads**
 Pagasts: **Lazdonas pagasts**
 Virsmežniecība: **Vidzemes**
 Mežniecība: **Madonas**


Īpašnieks: **Madonas nov.pasvaldība**
 Kadastrs: **70660010056**
 Kvarālis: **1**
 Nogabais: **25. - 4**
 A. Nogabais: **1**

Uzmērīja: **M.a Bondare**
 Uzmērīšanas datums: **21.05.2024.**
 Platība: **0.43** ha
 Pievešanas attālums: **m**
 Koku skaits: **98** gab. nogabalā
 Meža izmantošanas veids: **Galvenā cirtē - santārā cirtē**

| Sugas | Koku skaits | Stumbra krāja | Lietkoksnē | | | | | | Vidējais koks (m3) | Saglabājami koki | | | | | | | | | | | | |
|--------------|-------------|---------------|--------------|-------------|--------------|--------------|-------------|-------------|--------------------|------------------|--------------|----------------------|------|-------|-----------|-----------|------|-------|-------|---------|--|--|
| | | | Kopā | Īp.kval. | Resnā | Vidējā | Tievā | Pmaika | | Maika | Atilkumi | Paredzēts pārdošanai | Kopā | Ekol. | Sekl. | Kritāla | Kopā | Ekol. | Sēkl. | Kritāle | | |
| Priede | 0 | 0.00 | 0.00 | 0.00 | 0.00 | 0.00 | 0.00 | 0.00 | 0.00 | 0.00 | 0.00 | 0.00 | 0.00 | 0.00 | 3 | 3 | | | | | | |
| Egļe | 78 | 80.21 | 25.61 | 0.00 | 8.10 | 10.32 | 2.69 | 3.50 | 46.50 | 8.10 | 72.11 | 1.03 | 7.16 | 5.14 | 10 | 10 | | | | | | |
| Bērzis | 5 | 8.14 | 5.62 | 0.00 | 4.56 | 0.63 | 0.27 | 0.16 | 1.54 | 0.98 | 7.16 | 1.63 | 7.16 | 5.14 | 10 | 10 | | | | | | |
| Ozols | 12 | 6.10 | 3.68 | 0.00 | 1.44 | 1.04 | 1.20 | 0.00 | 1.46 | 0.96 | 5.14 | 0.51 | 5.14 | 5.14 | 10 | 10 | | | | | | |
| Kļava | 3 | 1.21 | 0.74 | 0.00 | 0.45 | 0.18 | 0.11 | 0.00 | 0.32 | 0.15 | 1.06 | 0.40 | 1.06 | 1.06 | 10 | 10 | | | | | | |
| Kopā: | 98 | 95.66 | 35.65 | 0.00 | 15.55 | 12.17 | 4.27 | 3.66 | 49.82 | 10.19 | 85.47 | 0.98 | | | 13 | 13 | | | | | | |

Cirsmas Krāja, m3: **95.66**
 Cirsmas vērtība, €: **2 603.91**

Uzmērīja:
 (paraksts)
 Novērtēja:
 (paraksts)



Koksnes apjomi noteikti ar LLU MF 2015g algoritmu.

Piezīme: Lai uzsāktu koku cirtšanu, nepieciešams saņemt apliecinājumu

Vidzemes

virsmežniecības

Madonas

birojā.

Mežvērde: 12.23

22.05.2024

Izdruka no meža valsts reģistra

APLIECINĀJUMS NR.1670560 KOKU CIRŠANAI No 2024.gada 21.marta

Īpašumā: Smecere

Adresāts: Madonas novada pašvaldība

Virsmēžniecība **Centrālvidzemes virsmēžniecība**

Administratīvās teritorijas nosaukums **Madonas novads, Lazdonas pagasts**

| Cirsmas Nr. | Cirtes veids | Cirtes izpildes veids | Zemes vienības kadastra apzīmējums | Kvartāla Nr. | Nogabala Nr. | Izcērtamā platība (ha) |
|-------------|----------------|---------------------------------|------------------------------------|--------------|--------------|------------------------|
| 1 | Sanitārā cirte | Cirte pēc VMD sanitārā atzinuma | 70660010056 | 1 | 44 | 0,48 |
| Kopā | | | | | | 0,48 |

Apliecinājums derīgs no 2024.gada 21.marta līdz 2025.gada 31.decembrim.

Izdots, pamatojoties uz Meža likuma 12.panta pirmo daļu.


Šai izdrukai ir informatīvs raksturs un tai nav juridiska spēka.

Pēc izmaiņām
VMD 4H. unaj
nodalīts unaj
L. unaj.

Centrālvidzemes virsmežniecība, Madonas mežniecība, Madonas nodaļa
 Lazdonas pagasts, Madonas novads, „Smecere” z.v. kad.70660010056
 Sanitārā kailcīrte 1.kv. 2.nog. 0,49 ha platība M1:10000

| # | X | Y |
|---|---------------|----------------|
| 0 | 633621.745005 | 6301384.758424 |
| 1 | 633671.744669 | 6301466.250625 |
| 2 | 633738.075731 | 6301481.606819 |
| 3 | 633724.674542 | 6301464.329055 |
| 4 | 633601.967683 | 6301442.547928 |
| 5 | 633603.671310 | 6301364.951653 |
| 6 | 633646.073663 | 6301363.026567 |
| 7 | 633621.745005 | 6301384.758424 |

Gatums 381.383 m
 Platība 4914.415 m²



Apliecinu, ka sanitārās kailcīrtes robežas apvidū ir zināmas un zemes vienības robežzīmes un robežstīgas apvidū ir ierīkotas un uzturētas atbilstoši normatīvajiem aktiem par zemes kadastrālo uzmērīšanu.

Paraksts: *A. Bērziņš*
 Valsts kadastrālās dienestā
 un izstrādes centrs "MĀR"
 "Izaugsamības konsultāciju pakalpojumu centrs"
 Rīgas novads
 Vecāka inženierzinātnieka konsultants
 Ingrida Bērziņa

Datums 21.05.2024

A. Bērziņš

CIRSMAS NOVĒRTĒJUMS

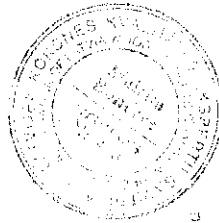
Saimniecība: Smečere
Novads: Madonas novads
Pagasts: Lazdonas pagasts
Virsmežniecība: Centrālvidzemes
Mežniecība: Madonas

Īpašnieks: Madonas nov. pašvaldība
Kadastrs: 70660010056
Kvartāls: 1
Nogabais: 44
A.Nogabais: 0

Uzmērīja: Mairīta Bondare
Uzmērīšanas datums: 24.05.2024.
Platība: 0.51 ha
Pievešanas attālums: m
Koku skaits: 195 gab. nogabalā
Meža izmantošanas veids: Galvenā cirte - sanitārā cirte

| Sugas | Koku skaits | Apjomi (m3) | | | | | | | | | | | Saglabājамie koki | | | | | | | | | | | | |
|--------------|-------------|---------------|---------------|-------------|--------------|--------------|--------------|--------------|--------------|----------------------|--------------------|-------------|-------------------|----------|------------|----------|----------|----------|----------|----------|----------|----------|----------|----------|----------|
| | | Stumbra krāja | Lietkoksne | | | | | Malka | Atlikumi | Paredzēts pārdošanai | Vidējais koks (m3) | Skaits | | | Krāja (m3) | | | | | | | | | | |
| | | | Kopā | Īp.kval. | Resnā | Vidējā | Tievā | | | | | P.malka | Kopā | Ekol. | Sēkl. | Kritaļa | Kopā | Ekol. | Sēkl. | Krita | | | | | |
| Egle | 146 | 145.10 | 88.86 | 0.00 | 30.09 | 35.14 | 11.99 | 11.64 | 41.76 | 14.48 | 130.62 | 0.99 | | | | | | | | | | | | | |
| Bērzs | 47 | 53.36 | 45.85 | 0.00 | 27.67 | 8.76 | 6.00 | 3.42 | 0.81 | 6.70 | 46.66 | 1.14 | | | | | | | | | | | | | |
| Apse | 1 | 2.44 | 0.00 | 0.00 | 0.00 | 0.00 | 0.00 | 0.00 | 2.15 | 0.29 | 2.15 | 2.44 | | | | | | | | | | | | | |
| Ozols | 1 | 0.08 | 0.00 | 0.00 | 0.00 | 0.00 | 0.00 | 0.00 | 0.07 | 0.01 | 0.07 | 0.08 | | | | | | | | | | | | | |
| Kopā: | 195 | 200.98 | 134.71 | 0.00 | 57.76 | 43.90 | 17.99 | 15.06 | 44.79 | 21.48 | 179.50 | 1.03 | 5 | 5 | 5 | 5 | 5 | 5 | 5 | 5 | 5 | 5 | 5 | 5 | 5 |

Cirsmas krāja, m3: 200.98
Cirsmas vērtība, €: 8 213.33



Uzmērīja:
 (paraksts) *[Signature]* SIA "Latvijas Lauku Konsultāciju un Tirdzniecības centrs" filiāle "Valsts konsultāciju pakalpojumu centrs"
Novērtēja:
 (paraksts) *[Signature]* Mežsaimniecības konsultāciju un pārvaldes dienests

Koksnes apjomi noteikti ar LLU MF 2015g algoritmu.

Piezīme: Lai uzsāktu koku ciršanu, nepieciešams saņemt apliecinājumu **Centrālvidzemes virsmežniecības** **Madonas** birojā.
 Mežvērtē: 12.23 24.05.2024

Izdruka no meža valsts reģistra

APLIECINĀJUMS NR.1670558 KOKU CIRŠANAI No 2024.gada 21.marta

Īpašumā: Smecere

Adresāts: Madonas novada pašvaldība

Virsmēžniecība **Centrālvidzemes virsmēžniecība**

Administratīvās teritorijas nosaukums **Madonas novads, Lazdonas pagasts**

| Cirsmas Nr. | Cirtes veids | Cirtes izpildes veids | Zemes vienības kadastra apzīmējums | Kvartāla Nr. | Nogabala Nr. | Izcērtamā platība (ha) |
|-------------|----------------|---------------------------------|------------------------------------|--------------|--------------|------------------------|
| 2 | Sanitārā cirte | Sanitārā izlases cirte | 70660010056 | 1 | 2 | 0,52 |
| 3 | Sanitārā cirte | Cirte pēc VMD sanitārā atzinuma | 70660010056 | 1 | 5 | 0,8 |
| 4 | Sanitārā cirte | Cirte pēc VMD sanitārā atzinuma | 70660010056 | 1 | 11 | 2,36 |
| Kopā | | | | | | 3,68 |

Apliecinājums derīgs no **2024.gada 21.marta** līdz **2025.gada 31.decembrim**.

Izdots, pamatojoties uz Meža likuma 12.panta pirmo daļu.

Šai izdrukai ir informatīvs raksturs un tai nav juridiska spēka.

CIRSMAS NOVĒRTĒJUMS

Saimniecība: **Smeccere**
Novads: **Madonas novads**
Pagasts: **Lazdonas pagasts**
Virsmēzniecība: **Vidzemes**
Mežniecība: **Madonas**

Īpašnieks: **Madonas nov. pašvaldība**
Kadastrs: **70660010056**
Kvartāls: **1**
Nogabals: **2**
A.Nogabals: **0**

Uzmērēja: **Mairita Bondare**
Uzmērēšanas datums: **25.05.2024.**
Platība: **0.56** ha
Pievešanas attālums: **m**
Koku skaits: **8** gab. nogabalā

Uzdevta saskaņā ar...

| Sugas | Koku skaits | Apjomi (m ³) | | | | | | | | | | Saglabājamie koki | | | | | | |
|--------------|-------------|--------------------------|-------------|-------------|-------------|-------------|-------------|-------------|-------------|-------------|----------------------|---------------------------------|-------------------------|-------|-------|---------|------|-------|
| | | Stumbra krāja | | Lietkoksne | | | | | Malka | Atlikumi | Paredzēts pārdošanai | Vidējais koks (m ³) | Krāja (m ³) | | | | | |
| | | Kopā | Īp.kval. | Resnā | Vidējā | Tievā | P.malka | Skaitis | | | | | Kopā | Ekol. | Sēkl. | Kritāla | Kopā | Ekol. |
| Egļe | 6 | 5.74 | 0.87 | 0.00 | 0.23 | 0.18 | 0.46 | 4.28 | 0.59 | 5.15 | 0.96 | | | | | | | |
| Bērzis | 1 | 1.11 | 0.00 | 0.00 | 0.00 | 0.00 | 0.00 | 0.96 | 0.15 | 0.96 | 1.11 | | | | | | | |
| Apse | 1 | 2.37 | 0.00 | 0.00 | 0.00 | 0.00 | 0.00 | 2.10 | 0.27 | 2.10 | 2.37 | | | | | | | |
| Kopā: | 8 | 9.22 | 0.87 | 0.00 | 0.23 | 0.18 | 0.46 | 7.34 | 1.01 | 8.21 | 1.16 | | | | | | | |

Cirsmas krāja, m³: 9.21
Cirsmas vērtība, €: 115.4€

Uzmērēja:

Novērtēja: *[Signature]*
(paraksts) **Madonas nov. pašvaldība**
(paraksts) **Madonas nov. pašvaldība**

Koksnes apjomi noteikti ar LLU MF 2015g algoritmu.

Piezīme: Lai uzsāktu koku ciršanu, nepieciešams saņemt apliecinājumu

Vidzemes virsmēzniecības Madonas biroja. Mežvērte: 12.23 27.05.2024

Centrālvidzemes virsmežniecība, Madonas mežniecība, Madonas nodaļa

Lazdonas pagasts, Madonas novads, „Smecere” z.v. kad.70660010056

Sanitārā kailcirte 1.kv. 5.nog. 0,79 ha platība M1:10000

Z

| # | X | Y |
|----|---------------|----------------|
| 0 | 633845.664166 | 6300990.676595 |
| 1 | 633772.030657 | 6300990.701823 |
| 2 | 633762.420019 | 6300975.030752 |
| 3 | 633753.744622 | 6300963.625738 |
| 4 | 633730.645364 | 6300978.505523 |
| 5 | 633735.498805 | 6301003.582311 |
| 6 | 633761.484359 | 6301015.343938 |
| 7 | 633777.932615 | 6301024.018298 |
| 8 | 633780.501768 | 6301112.733108 |
| 9 | 633796.118145 | 6301123.587118 |
| 10 | 633828.907142 | 6301065.379776 |
| 11 | 633845.664166 | 6300990.676595 |

Garums 457.621 m
Platība 7839.448 m²

Apliecinu, ka sanitārās kailcirtes robežas apvidū ir zināmas un zemes vienības robežzīmes un robežstīgas apvidū ir ierīkotas un uzturētas atbilstoši normatīvajiem aktiem par zemes kadastrālo uzmērīšanu.

Paraksts /Atšifrējums

Datums 21.05.2024.

SIA „Latvijas Lauku konsultāciju
un izglītības centrs” filiāle
„Kārlis konsultāciju pakalpojumu centrs”
Mīsdarces n.d. dz. 15
Bucēnkā mēģatmniecības konsultācija
Sudālo šaridars.

[Handwritten signature]

CIRSMAS NOVĒRTĒJUMS

Saimniecība: **Smeccere**
 Novads: **Madonas novads**
 Pagasts: **Lazdonas pagasts**
 Virsmežniecība: **Vidzemes**
 Mežniecība: **Madonas**

Īpašnieks: **Madonas nov. pašvaldība**
 Kadastrs: **70660010056**
 Kvartāls: **1**
 Nogabais: **5**
 A.Nogabais: **0**

Uzmērīja: **M. Bondare**
 Uzmērīšanas datums: **20.05.2024.**
 Platība: **0.90** ha
 Pļevēšanas attālums: **m**
 Koku skaits: **163** gab. nogabalā
 Meža izmantošanas veids: **Galvenā cirtē - santārā cirtē**

| Sugas | Koku skaits | Stumbra krāja | Lietkoksnē | | | | | Malka | Atlikumi | Paredzēts pārdošanai | Vidējais koks (m3) | Saglabājami koki | | | | | | | |
|--------------|-------------|---------------|--------------|-------------|--------------|--------------|--------------|--------------|--------------|----------------------|--------------------|------------------|------|-------|-------|---------|------|-------|-------|
| | | | Kopā | Īp.kval. | Resnā | Vidējā | Tievā | | | | | P.malka | Kopā | Ekol. | Sēkl. | Kritāla | Kopā | Ekol. | Sēkl. |
| Priede | 1 | 2.36 | 0.00 | 0.00 | 0.00 | 0.00 | 0.00 | 2.13 | 0.23 | 2.13 | 2.36 | | | | | | | | |
| Egle | 145 | 104.89 | 52.03 | 0.00 | 14.19 | 19.34 | 8.59 | 9.91 | 41.99 | 10.87 | 94.02 | 0.72 | | | | | | | |
| Bēzis | 8 | 12.85 | 11.24 | 0.00 | 8.13 | 1.21 | 0.89 | 1.01 | 0.00 | 1.61 | 11.24 | 1.61 | | | | | | | |
| Ozols | 9 | 5.21 | 1.83 | 0.00 | 0.52 | 0.68 | 0.63 | 0.00 | 2.62 | 0.76 | 4.45 | 0.58 | | | | | | | |
| Kopā: | 163 | 125.31 | 65.10 | 0.00 | 22.84 | 21.23 | 10.11 | 10.92 | 46.74 | 13.47 | 111.84 | 0.77 | | | | | | | |

Saglabāt visas puces, 3 liepas 7 3 ošles 3 ap jaunības stiebi!

Cirsmas krāja, m3: **125.31**
 Cirsmas vērtība, €: **4 025.91**

Uzmērīja: (paraksts)
 Novērtēja: (paraksts)

Koksnes apjomi noteikti ar LLU MF 2015g algoritmu.

Piezīme: Lai uzsāktu koku ciršanu, nepieciešams saņemt apliecinājumu

Vidzemes virsmežniecības Madonas biroja.

20.05.2024

Centrālvidzemes virsmežniecība, Madonas mežniecība, Madonas nodaļa

Lazdonas pagasts, Madonas novads, „Smecere” z.v. kad.70660010056

Sanitārā kailcirte 1.kv. 11.nog. 2,45 ha platība M1:10000

Z

| # | X | Y |
|----|---------------|----------------|
| 0 | 632893.918280 | 6301176.136983 |
| 1 | 632920.251453 | 6301149.687331 |
| 2 | 632914.665572 | 6301133.725688 |
| 3 | 632960.339749 | 6301089.453578 |
| 4 | 632975.898669 | 6301058.143438 |
| 5 | 632942.295765 | 6301048.672163 |
| 6 | 632925.842914 | 6301046.437053 |
| 7 | 632906.592557 | 6301056.576561 |
| 8 | 632885.726908 | 6301057.892537 |
| 9 | 632894.530438 | 6300982.707233 |
| 10 | 632880.313407 | 6301004.805485 |
| 11 | 632849.159381 | 6300989.679312 |
| 12 | 632829.046183 | 6300976.668428 |
| 13 | 632754.861424 | 6300974.596141 |
| 14 | 632698.258971 | 6300982.407035 |
| 15 | 632740.019931 | 6301022.861543 |
| 16 | 632802.134685 | 6301089.414204 |
| 17 | 632893.918280 | 6301176.136983 |

< [redacted] >

Garums 814.354 m
Platība 2.448 ha

Apliecinu, ka sanitārās kailcirtes robežas apvidū ir zināmas un zemes vienības robežzīmes un robežstigas apvidū ir ierīkotas un uzturētas atbilstoši normatīvajiem aktiem par zemes kadastrālo uzmērīšanu.

Paraksts / Atšifrējums
[redacted]
Virspasākuma konsultāciju
un izpildes centrs "Mēls"
"Mēls" konsultāciju pakalpojumu centrs
Madonas nodaļa
Madonas virsmežniecības konsultācija
E-pasts: [redacted]

[Handwritten signature]

Datums 21.07.2024.

CIRSMAS NOVĒRTĒJUMS

Saimniecība: **Smečere**
 Novads: **Madonas novads**
 Pagasts: **Lazdonas pagasts**
 Virsmežniecība: **Vidzemes**
 Mežniecība: **Madonas**

Īpašnieks: **Madonas nov. pašvaldība**
 Kadastrs: **70660010056**
 Kvarāls: **1**
 Nogabais: **11**
 A. Nogabais: **0**

Uzmērīja: **Mairita Bondare**
 Uzmērīšanas datums: **20.05.2024.**
 Platība: **2.41 ha**
 Pievešanas attālums: **m**
 Koku skaits: **526 gab. nogabala**
 Meža izmantošanas veids: **Galvenā cirtē - sanitārā cirtē**

| Sugas | Koku skaits | Stumbra krāja | Lietkoksnē | | | | | | Malķa | Atlikumi | Paredzēts pārdošanai | Vidējais koks (m3) | Saglabājamie koki | | | | | | |
|--------------|-------------|---------------|---------------|-------------|---------------|--------------|--------------|--------------|--------------|--------------|----------------------|--------------------|-------------------|-------|-------|-------|------|-------|-------|
| | | | Kopā | Īp.kval. | Resnā | Vidējā | Tievā | Pmalķa | | | | | Skaitis | Ekol. | Sēkl. | Krāja | Kopā | Ekol. | Sēkl. |
| Priede | 16 | 35.25 | 0.00 | 0.00 | 0.00 | 0.00 | 0.00 | 31.77 | 3.48 | 31.77 | 2.20 | | | | | | | | |
| Egle | 337 | 249.47 | 197.88 | 0.00 | 75.57 | 66.38 | 24.02 | 31.91 | 27.14 | 24.45 | 0.74 | | | | | | | | |
| Bērzis | 38 | 38.08 | 32.19 | 0.00 | 17.63 | 5.88 | 4.33 | 4.35 | 1.13 | 4.76 | 1.00 | | | | | | | | |
| Apse | 21 | 25.10 | 9.13 | 0.00 | 2.67 | 1.50 | 0.60 | 4.36 | 12.91 | 3.06 | 1.20 | | | | | | | | |
| Baltalksnis | 7 | 1.34 | 0.00 | 0.00 | 0.00 | 0.00 | 0.00 | 0.00 | 1.17 | 0.17 | 0.19 | | | | | | | | |
| Ozols | 70 | 49.56 | 32.84 | 0.00 | 19.10 | 8.17 | 5.57 | 0.00 | 9.66 | 7.06 | 0.71 | | | | | | | | |
| Klāva | 37 | 11.30 | 5.43 | 0.00 | 3.53 | 1.22 | 0.68 | 0.00 | 4.45 | 1.42 | 0.31 | | | | | | | | |
| Kopā: | 526 | 410.10 | 277.47 | 0.00 | 118.50 | 83.15 | 35.20 | 40.62 | 88.23 | 44.40 | 0.78 | | | | | | | | |

*Paēlabāt: - viena Priede
 - 5 P. stembērņus
 - 2 Egle, 36 pu. stembērņus kopumā.*

Cirsmas krāja, m3: **410.10**
 Cirsmas vērtība, €: **16 140.81**

Uzmērīja:
 Novērtēja:

(paraksts)
 (paraksts)



Koksnes apjomi noteikti ar LLU MF 2015g algoritmu.

Piezīme: Lai uzsāktu koku ciršanu, nepieciešams saņemt apliecinājumu

Vidzemes virsmežniecības

Madonas

birojā.

Mežvērte: 12.23

20.05.2024

Izdruka no meža valsts reģistra

APLIECINĀJUMS NR.1670545 KOKU CIRŠANAI No 2024.gada 21.marta

Īpašumā: Smecere

Adresāts: Madonas novada pašvaldība

Virsmēžniecība **Centrālvidzemes virsmēžniecība**

Administratīvās teritorijas nosaukums **Madonas novads, Lazdonas pagasts**

| Cirsmas Nr. | Cirtes veids | Cirtes izpildes veids | Zemes vienības kadastra apzīmējums | Kvartāla Nr. | Nogabala Nr. | Izcērtamā platība (ha) |
|-------------|----------------|------------------------|------------------------------------|--------------|--------------|------------------------|
| 3 | Sanitārā cirte | Sanitārā izlases cirte | 70660010056 | 1 | 42 | 1,35 |
| 4 | Sanitārā cirte | Sanitārā izlases cirte | 70660010056 | 1 | 34 | 3,15 |
| 5 | Sanitārā cirte | Sanitārā izlases cirte | 70660010056 | 1 | 38 | 1,73 |
| Kopā | | | | | | 6,23 |

Apliecinājums derīgs no **2024.gada 21.marta** līdz **2025.gada 31.decembrim**.

Izdots, pamatojoties uz Meža likuma 12.panta pirmo daļu.

Šai izdrukai ir informatīvs raksturs un tai nav juridiska spēka.

CIRSMAS NOVĒRTĒJUMS

Saimniecība: Smečere **Īpašnieks:** Madonas nov. pašvaldība **Uzmērītāja:** Mairita Bondare
Novads: Madonas novads **Kadastrs:** 70660010056 **Uzmērīšanas datums:** 24.05.2024.
Pagasts: Lazdonas pagasts **Kvartāls:** 1 **Platība:** 3.19 ha
Virsmezņniecība: Vidzemes **Nogabals:** 34. **Pievešanas attālums:** m
Mezņniecība: Madonas **A. Nogabals:** 0 **Koku skaits:** 47 gab. nogabalā

Izglāses san. eirte

| Sugas | Koku skaits | Apjomi (m3) | | | | | | | | | | Vidējais koks (m3) | Saglabājami koki | | | | | | | | | | | | |
|--------------|-------------|---------------|-------------|-------------|-------------|-------------|-------------|-------------|-------------|-------------|--------------|--------------------|------------------|----------------------|--------------|-------|-------|------------|------|-------|-------|---------|--|--|--|
| | | Stumbra krāja | | Lietkoksnē | | | | | | Malka | | | Atlikumi | Paredzēts pārdošanai | Skaits | | | Krāja (m3) | | | | | | | |
| | | | | Kopā | Īp. kval. | Resnā | Vidējā | Tievā | P.malka | | | | | | Kopā | Ekol. | Sēkl. | Kritāla | Kopā | Ekol. | Sēkl. | Kritāla | | | |
| Priede | 4 | 4.06 | 0.00 | 0.00 | 0.00 | 0.00 | 0.00 | 0.00 | 0.00 | 0.00 | 0.00 | 0.41 | 3.65 | 0.41 | 3.65 | | | | | | | | | | |
| Egļe | 43 | 47.43 | 7.55 | 0.00 | 1.55 | 2.08 | 0.52 | 0.52 | 3.40 | 3.40 | 34.97 | 4.91 | 42.52 | 4.91 | 42.52 | | | | | | | | | | |
| Kopā: | 47 | 51.49 | 7.55 | 0.00 | 1.55 | 2.08 | 0.52 | 0.52 | 3.40 | 3.40 | 38.62 | 5.32 | 46.17 | 5.32 | 46.17 | | | | | | | | | | |

Cirsmas krāja, m3: 51.49
Cirsmas vērtība, €: 770.92

Uzmērītāja: (paraksts)
 Novērtēja: (paraksts)

Koksnes apjomi noteikti ar LLU MF 2015g algoritmu.

Piezīme: Lai uzsāktu koku ciršanu, nepieciešams saņemt apliecinājumu **Vidzemes** **virsmezņniecības** **Madonas** **birojā.** 27.05.2024

Mežvērtē: 12.23

CIRSMAS NOVĒRTĒJUMS

Saimniecība: Smečere
 Novads: Madonas novads
 Pagasts: Lazdonas pagasts
 Virsmežniecība: Vidzemes
 Mežniecība: Madonas

Īpašnieks: Madonas nov. pašvaldība
 Kadastrs: 70660010056
 Kwartāls: 1
 Nogabals: 42
 A. Nogabals: 0

Uzmērītāja: Mairīta Bondare
 Uzmērīšanas datums: 21.05.2024.
 Platība: 1.35 ha
 Pievešanas attālums: m
 Koku skaits: 29 gab. nogabalā

Malces san.e

| Sugas | Koku skaits | Stumbra krāja | Apjomi (m3) | | | | | | | | | | Vidējais koks (m3) | Saglabājami koki | | | | | | | | | | | | |
|--------------|-------------|---------------|-------------|-------------|-------------|-------------|-------------|-------------|-------------|----------------------|--------------|-------------|--------------------|------------------|-------|---------|------|-------|-------|---------|--|--|--|--|--|--|
| | | | Lietkoksne | | | | | Malķa | Atlikumi | Paredzēts pārdošanai | Skaits | | | Krāja (m3) | | | | | | | | | | | | |
| | | | Kopā | Īp.kval. | Resnā | Vidējā | Tievā | | | | P.malka | Kopā | | Ekol. | Sēkl. | Kritaļa | Kopā | Ekol. | Sākl. | Kritaļa | | | | | | |
| Priede | 9 | 7.61 | 0.00 | 0.00 | 0.00 | 0.00 | 0.00 | 0.00 | 0.00 | 0.00 | 0.00 | 6.77 | 6.77 | | | | | | | | | | | | | |
| Egļe | 20 | 15.93 | 4.02 | 0.00 | 1.10 | 0.70 | 0.40 | 0.40 | 0.40 | 1.82 | 10.21 | 1.70 | 14.23 | 14.23 | | | | | | | | | | | | |
| Kopā: | 29 | 23.54 | 4.02 | 0.00 | 1.10 | 0.70 | 0.40 | 0.40 | 0.40 | 1.82 | 16.98 | 2.54 | 21.00 | 21.00 | | | | | | | | | | | | |

Cirsmas krāja, m3: 23.54
 Cirsmas vērtība, €: 366.85

SIA "Latvijas Lauksaimniecības inženieru konsultāciju dienests" (paraksts)
 Uzmērītāja: *[Paraksts]*
 Novērtēja: *[Paraksts]*

Koksnes apjomi noteikti ar LLU MF 2015g algoritmu.

Piezīme: Lai uzsāktu koku ciršanu, nepieciešams saņemt apliecinājumu Vidzemes virsmežniecības Madonas birojā.

Mežvērtē: 12.23

22.05.2024

CIRSMAS NOVĒRTĒJUMS

Saimniecība: Smečere
 Novads: Madonas novads
 Pagasts: Lazdonas pagasts
 Virsmežniecība: Vidzemes
 Mežniecība: Madonas

Īpašnieks: Madonas nov. pašvaldība
 Kadastrs: 70660010056
 Kvartāls: 1
 Nogabals: 38
 A. Nogabals: 0

Uzmērītāja: Mairita Bondare
 Uzmērīšanas datums: 21.05.2024.
 Platība: 1.76 ha
 Pievešanas attālums: m
 Koku skaits: 70 gab. nogabalā

Uzdevums saskaņots ar M. E.

| Sugas | Koku skaits | Stumbra krāja | Apjomi (m3) | | | | | | | | | | Vidējais koks (m3) | Saglabājamie koki | | | | | | | | | | | |
|--------------|-------------|---------------|-------------|-------------|-------------|-------------|-------------|-------------|-------------|----------------------|--------------|-------------|--------------------|-------------------|-------|---------|------|-------|-------|---------|--|--|--|--|--|
| | | | Lietkoksne | | | | | Malķa | Atlikumi | Paredzāts pārdošanai | Skaits | | | Krāja (m3) | | | | | | | | | | | |
| | | | Kopā | Īp.kval. | Resnā | Vidējā | Tievā | | | | P.malka | Kopā | | Ekol. | Sēkl. | Kritala | Kopā | Ekol. | Sēkl. | Kritāle | | | | | |
| Priede | 16 | 16.39 | 0.00 | 0.00 | 0.00 | 0.00 | 0.00 | 0.00 | 0.00 | 0.00 | 14.66 | 1.73 | 14.66 | 1.02 | | | | | | | | | | | |
| Egļe | 51 | 64.37 | 0.00 | 0.00 | 0.44 | 0.76 | 0.34 | 1.58 | 0.34 | 0.34 | 54.72 | 6.53 | 57.84 | 1.26 | | | | | | | | | | | |
| Bērzs | 1 | 0.61 | 0.00 | 0.00 | 0.00 | 0.10 | 0.11 | 0.32 | 0.11 | 0.00 | 0.00 | 0.08 | 0.53 | 0.61 | | | | | | | | | | | |
| Apse | 2 | 3.87 | 0.00 | 0.00 | 0.00 | 0.00 | 0.00 | 0.00 | 0.00 | 0.00 | 3.43 | 0.44 | 3.43 | 1.94 | | | | | | | | | | | |
| Kopā: | 70 | 85.24 | 0.00 | 0.00 | 0.44 | 0.86 | 0.45 | 1.90 | 0.45 | 1.90 | 72.81 | 8.78 | 76.46 | 1.22 | | | | | | | | | | | |

Cirsmas krāja, m3: 85.24
 Cirsmas vērtība, €: 979.72

Uzmērītāja:
 (paraksts)
 Novērtēja:
 (paraksts)

Koksnes apjomi noteikti ar LLU MF 2015g algoritmu.

Piezīme: Lai uzsāktu koku ciršanu, nepieciešams saņemt apliecinājumu

Vidzemes virsmežniecības biroja.

Madonas 22.05.2024

Mežvērtē: 12.23

APLIECINĀJUMS NR.1686399 KOKU CIRŠANAI

Īpašumā: Smecere

Adresāts: Madonas novada pašvaldība

Virsmežniecība **Vidzemes virsmežniecība**

Administratīvās teritorijas nosaukums **Madonas novads, Lazdonas pagasts**

| Cirsmas Nr. | Cirtes veids | Cirtes izpildes veids | Zemes vienības kadastra apzīmējums | Kvartāla Nr. | Nogabala Nr. | Izcērtamā platība (ha) |
|-------------|----------------|------------------------|------------------------------------|--------------|--------------|------------------------|
| 7 | Sanitārā cirte | Sanitārā izlases cirte | 70660010056 | 1 | 8 | 1,1 |
| 8 | Sanitārā cirte | Sanitārā izlases cirte | 70660010056 | 1 | 46 | 3,36 |
| 8 | Sanitārā cirte | Sanitārā izlases cirte | 70660010056 | 1 | 47 | 0,28 |
| 8 | Sanitārā cirte | Sanitārā izlases cirte | 70660010056 | 1 | 48 | 0,27 |
| 9 | Sanitārā cirte | Sanitārā izlases cirte | 70660010056 | 1 | 17 | 1,7 |
| Kopā | | | | | | 6,71 |

Apliecinājums derīgs no **2024.gada 10.jūlija** līdz **2025.gada 31.decembrim**.

Izdots, pamatojoties uz Meža likuma 12.panta pirmo daļu.

Valsts meža dienesta izdoto administratīvo aktu uzglabā Meža valsts reģistrā strukturētu datu veidā.

CIRSMAS NOVĒRTĒJUMS

Saimniecība: **Smeccere**
 Novads: **Madonas novads**
 Pagasts: **Lazdonas pagasts**
 Virsmežniecība: **Vidzemes**
 Mežniecība: **Madonas**

Ipašnieks: **Madonas nov. pašvaldība**
 Kadasrns: **70660010056**
 Kvarāls: **1**
 Nogabais: **8**
 A.Nogabais: **0**

Uzmērīja: **Mairita Bondare**
 Uzmērīšanas datums: **21.05.2024.**
 Platība: **1.13** ha
 Pievešanas attālums: **m**
 Koku skaits: **40** gab. nogabala

Shlober 2024. g.

| Sugas | Koku skaits | Aplomi (m3) | | | | | | | | | | Saglabājамie koki | | | | | | |
|--------------|-------------|---------------|-------------|-------------|-------------|--------------------|-------------|-------------|--------------|----------------------|--------------|-------------------|-------|---------|------|-------|-------|---------|
| | | Stumbra krāja | | Lietkoksnē | | Vidējais koks (m3) | | Skaitis | | Krāja (m3) | | | | | | | | |
| | | Kopā | Īp.kval. | Resnā | Vidējā | Tievā | Pmalķa | Malķa | Auļikumi | Paredzēts pārdošanai | Kopā | Ekol. | Sēkl. | Kritāla | Kopā | Ekol. | Sēkl. | Kritāla |
| Egle | 40 | 34.34 | 1.39 | 0.00 | 0.00 | 0.34 | 0.15 | 0.90 | 29.39 | 3.56 | 30.78 | 0.86 | | | | | | |
| Kopā: | 40 | 34.34 | 1.39 | 0.00 | 0.00 | 0.34 | 0.15 | 0.90 | 29.39 | 3.56 | 30.78 | 0.86 | | | | | | |

Cirsmas krāja, m3: **34.34**
 Cirsmas vērtība, €: **391.21**

Uzmērīja:
 (paraksts)
 Novērtēja:
 (paraksts)

Koksnes apjomi noteikti ar LLU MF 2015g algoritmu.

Piezīme: Lai uzsāktu koku cirtšanu, nepieciešams saņemt apliecinājumu

Vidzemes virsmežniecības Madonas birojā.

Mežvērtis: 12.23

22.05.2024

CIRSMAS NOVĒRTĒJUMS

Saimniecība: **Smečere**
 Novads: **Madonas novads**
 Pagasts: **Ladzdonas pagasts**
 Virsmēžniecība: **Vidzemes**
 Mežniecība: **Madonas**

Ipašnieks: **Madonas nov. pašvaldība**
 Kadastrs: **70660010056**
 Kvartāls: **1**
 Nogabais: **14**
 A. Nogabais: **0**

Uzņēmēja: **Mairita Bondare**
 Uzņēmšanas datums: **04.06.2024.**
 Platība: **3,94~~4~~ ha**
 Pievešanas attālums: **61** m
 Koku skaits: **gab. nogabalā**

aplūkojums

ģeometriskā sēnit. eiti

| Sugas | Koku skaits | Stumbra krāja | Lietkoksne | | | | | | Vidējais koks (m3) | Saglabājamie koki | | | | | | | | | | | | | | | |
|--------------|-------------|---------------|-------------|-------------|-------------|-------------|-------------|-------------|--------------------|-------------------|--------------|----------------------|---------|--|--|------------|--|--|--|--|--|--|--|--|--|
| | | | Kopā | Īp.kval. | Resnā | Vidējā | Tievā | P.malka | | Malka | Atlikumi | Paredzēts pārdošanai | Skaitis | | | Krāja (m3) | | | | | | | | | |
| | | | | | | | | | | | | | | | | | | | | | | | | | |
| Priede | 1 | 1.31 | 0.00 | 0.00 | 0.00 | 0.00 | 0.00 | 0.00 | 1.18 | 0.13 | 1.18 | 1.31 | | | | | | | | | | | | | |
| Egļe | 32 | 23.78 | 2.35 | 0.00 | 0.00 | 0.71 | 0.39 | 1.25 | 18.88 | 2.55 | 21.23 | 0.74 | | | | | | | | | | | | | |
| Bārzis | 9 | 9.68 | 2.10 | 0.00 | 0.33 | 0.48 | 0.12 | 1.17 | 6.38 | 1.20 | 8.48 | 1.08 | | | | | | | | | | | | | |
| Apse | 5 | 6.16 | 0.00 | 0.00 | 0.00 | 0.00 | 0.00 | 0.00 | 5.41 | 0.75 | 5.41 | 1.23 | | | | | | | | | | | | | |
| Ozols | 11 | 7.49 | 0.00 | 0.00 | 0.00 | 0.00 | 0.00 | 0.00 | 6.41 | 1.08 | 6.41 | 0.68 | | | | | | | | | | | | | |
| Liepa | 3 | 3.35 | 0.00 | 0.00 | 0.00 | 0.00 | 0.00 | 0.00 | 0.00 | 3.35 | 0.00 | 1.12 | | | | | | | | | | | | | |
| Kopā: | 61 | 51.77 | 4.45 | 0.00 | 0.33 | 1.19 | 0.51 | 2.42 | 38.26 | 9.06 | 42.71 | 0.85 | | | | | | | | | | | | | |


Cirsmas krāja, m3: **51.77**
 Cirsmas vērtība, €: **867.00**

Uzņēmēja:

Novērtēja:

(Paraksts)

SIA "Lietuvias Lauku Konsultāciju un Izpildes centrs" filiāle
 Lauku konsultāciju pakalpojumu saraksts
 (paraksts) *(paraksts)* **Vadītāja konsultācijas konsultante**
 Mairita Bondare



Koksnes apjomi noteikti ar LLU MF 2015g algoritmu.

Piezīme: Lai uzsāktu koku ciršanu, nepieciešams sarīkot apliecinājumu

Vidzemes

virsmēžniecības

Madonas

birojā.

Mežvērtē: 12.23

05.06.2024

CIRSMAS NOVĒRTĒJUMS

Saimniecība: **Smecere**
 Novads: **Madonas novads**
 Pagasts: **Ladonas pagasts**
 Virsmežniecība: **Vidzemes**
 Mežniecība: **Madonas**

Īpašnieks: **Madonas nov. pašvaldība**
 Kadastrs: **70660010056**
 Kvarāls: **1**
 Nogabals: **18**
 A.Nogabals: **0**

Uzmērītāja: **Mairita Bondare**
 Uzmērīšanas datums: **21.05.2024.**
 Platība: **0.31** ha
 Plevešanas atāļums: **m**
 Koku skaits: **27** gab. nogabalā

4. Fr. og.
aplūkšana / ama

Apļaušana sen e.

| Sugas | Koku skaits | Stumbra krāja | Apjomi (m ³) | | | | | | | | | | Saglabājamie koki | | | | | | |
|--------------|-------------|---------------|--------------------------|-------------|-------------|-------------|-------------|-------------|--------------|----------------------|---------------------------------|-------------|-------------------|-------|-------------------------|---------|------|-------|-------|
| | | | Lietkoksne | | | | | Malķa | Atlikumi | Paredzēts pārdošanai | Vidējais koks (m ³) | Skaits | | | Krāja (m ³) | | | | |
| | | | Kopā | Īp.kval. | Resnā | Vidēja | Tievā | | | | | P.malka | Kopā | Ekol. | Sākl. | Krītala | Kopā | Ekol. | Sākl. |
| Priede | 10 | 9.48 | 0.00 | 0.00 | 0.00 | 0.00 | 0.00 | 8.47 | 1.01 | 8.47 | 0.95 | | | | | | | | |
| Egle | 9 | 2.92 | 0.55 | 0.00 | 0.19 | 0.21 | 0.15 | 2.00 | 0.37 | 2.55 | 0.32 | | | | | | | | |
| Betzs | 2 | 0.32 | 0.13 | 0.00 | 0.00 | 0.08 | 0.05 | 0.14 | 0.05 | 0.27 | 0.16 | | | | | | | | |
| Ozols | 6 | 5.42 | 0.19 | 0.00 | 0.00 | 0.19 | 0.00 | 4.46 | 0.77 | 4.65 | 0.90 | | | | | | | | |
| Kopā: | 27 | 18.14 | 0.87 | 0.00 | 0.00 | 0.19 | 0.48 | 0.20 | 15.07 | 2.20 | 15.94 | 0.67 | | | | | | | |

Cirsmas krāja, m³: **18.14**
 Cirsmas vērtība, €: **378.44**

Uzmērītāja:
 (paraksts)
 Novārtēja:
 (paraksts)

Koksnes apjomi noteikti ar LLU MF 2015g algoritmu.

Piezīme: Lai uzsāktu koku cīšanu, nepieciešams saņemt apliecinājumu

Vidzemes virsmežniecības

Madonas

birojā.

22.05.2024

Mežvērte: 12.23

CIRSMAS NOVĒRTĒJUMS

Saimniecība: **Smecere**
 Novads: **Madonas novads**
 Pagasts: **Ladonas pagasts**
 Virsmežniecība: **Vidzemes**
 Mežniecība: **Madonas**

Ipašnieks: **Madonas nov.pasvaldība**
 Kadastrs: **70660010056**
 Kvarāls: **1**
 Nogabals: **17**
 A.Nogabals: **0**

Uzmērīja: **Mairita Bondare**
 Uzmērīšanas datums: **06.06.2024.**
 Platība: **1.83** ha
 Pievešanas attālums: **m**
 Koku skaits: **89** gab. nogabalā

Y. Glaser Janiņš, e.

| Sugas | Koku skaits | Stumbra krāja | Apjomi (m3) | | | | | | Vidējais koks (m3) | Saglabājamie koki | | | | | | | | |
|--------------|-------------|---------------|-------------|-------------|-------------|-------------|-------------|--------------|--------------------|-------------------|-------------|----------------------|------------|---------|------|-------|-------|---------|
| | | | Kopā | Īp.kval. | Resnā | Vidējā | Tievā | P.malka | | Malka | Atlikumi | Paredzēts pārdošanai | Kraja (m3) | | | | | |
| | | | | | | | | | | | Skaitis | | | | | | | |
| | | | | | | | | | | | Kopā | Ekol. | Sēkl. | Kritala | Kopā | Ekol. | Sēkl. | Kritale |
| Priede | 41 | 64.61 | 0.00 | 0.00 | 0.00 | 0.00 | 0.00 | 58.09 | 6.52 | 58.09 | 1.58 | | | | | | | |
| Egļe | 35 | 38.01 | 1.45 | 0.00 | 0.00 | 0.67 | 0.31 | 32.66 | 3.90 | 34.11 | 1.09 | | | | | | | |
| Bērzs | 3 | 1.63 | 0.85 | 0.00 | 0.00 | 0.23 | 0.18 | 0.55 | 0.23 | 1.40 | 0.54 | | | | | | | |
| Ape | 1 | 4.50 | 0.00 | 0.00 | 0.00 | 0.00 | 0.00 | 3.99 | 0.51 | 3.99 | 4.50 | | | | | | | |
| Baltalksnis | 2 | 0.61 | 0.00 | 0.00 | 0.00 | 0.00 | 0.00 | 0.55 | 0.06 | 0.55 | 0.31 | | | | | | | |
| Ozols | 7 | 3.62 | 0.25 | 0.00 | 0.00 | 0.19 | 0.06 | 2.84 | 0.53 | 3.09 | 0.52 | | | | | | | |
| Kopā: | 89 | 112.98 | 2.55 | 0.00 | 0.00 | 1.09 | 0.55 | 98.68 | 11.75 | 101.23 | 1.27 | | | | | | | |

Cirsmas krāja, m3: **112.98**
 Cirsmas vērtība, €: **1 342.76**

Uzmērīja:
 Novērtēja:
 (paraksts)
 (paraksts)



Koksnes apjomi noteikti ar LLU MF 2015g algoritmu.

Piezīme: Lai uz sāktu koku ciršanu, nepieciešams saņemt apliecinājumu

Vidzemes virsmežniecības **Madonas** birojā.

Mežvārte: 12.23

05.06.2024

APLIECINĀJUMS NR.1686400 KOKU CIRŠANAI

Īpašumā: Smecere

Adresāts: Madonas novada pašvaldība

Virsmēžniecība **Vidzemes virsmēžniecība**

Administratīvās teritorijas nosaukums **Madonas novads, Lazdonas pagasts**

| Cirsmas Nr. | Cirtes veids | Cirtes izpildes veids | Zemes vienības kadastra apzīmējums | Kvartāla Nr. | Nogabala Nr. | Izcērtamā platība (ha) |
|-------------|----------------|------------------------|------------------------------------|--------------|--------------|------------------------|
| 10 | Sanitārā cirte | Sanitārā izlases cirte | 70660010056 | 1 | 45 | 0,81 |
| 11 | Sanitārā cirte | Sanitārā izlases cirte | 70660010056 | 1 | 49 | 1,54 |
| 12 | Sanitārā cirte | Sanitārā izlases cirte | 70660010056 | 1 | 51 | 0,3 |
| Kopā | | | | | | 2,65 |

Apliecinājums derīgs no **2024.gada 10.jūlija** līdz **2025.gada 31.decembrim**.

Izdots, pamatojoties uz Meža likuma 12.panta pirmo daļu.

Valsts meža dienesta izdoto administratīvo aktu uzglabā Meža valsts reģistrā strukturētu datu veidā.

APLIECINĀJUMS NR.1686401 KOKU CIRŠANAI

Īpašumā: Smecere

Adresāts: Madonas novada pašvaldība

Virsmēžniecība **Vidzemes virsmēžniecība**

Administratīvās teritorijas nosaukums **Madonas novads, Lazdonas pagasts**

| Cirsmas Nr. | Cirtes veids | Cirtes izpildes veids | Zemes vienības kadastra apzīmējums | Kvartāla Nr. | Nogabala Nr. | Izcērtamā platība (ha) |
|-------------|----------------|------------------------|------------------------------------|--------------|--------------|------------------------|
| 13 | Sanitārā cirte | Sanitārā izlases cirte | 70660010056 | 1 | 52 | 1,3 |
| 13 | Sanitārā cirte | Sanitārā izlases cirte | 70660010056 | 1 | 53 | 2,61 |
| Kopā | | | | | | 3,91 |

Apliecinājums derīgs no **2024.gada 10.jūlija** līdz **2025.gada 31.decembrim**.

Izdots, pamatojoties uz Meža likuma 12.panta pirmo daļu.

Valsts meža dienesta izdoto administratīvo aktu uzglabā Meža valsts reģistrā strukturētu datu veidā.

CIRSMAS NOVĒRTĒJUMS

Saimniecība: **Smeccere**
 Novads: **Madonas novads**
 Pagasts: **Lazdonas pagasts**
 Virsmežniecība: **Vidzemes**
 Mežniecība: **Madonas**

Īpašnieks: **Madonas novpašvaldība**
 Kadastrs: **70660010056**
 Kvarālis: **1**
 Nogabals: **21. / 145. m.og.**
 A. Nogabals: **0**

Uzmērītāja: **Mairita Bondare**
 Uzmērīšanas datums: **21.05.2024.**
 Platība: **0.80** ha
 Plevešanas attālums: **m**
 Koku skaits: **26** gab. nogabalā

aplaušinājums
Uzskaites dienests

| Sugas | Koku skaits | Stumbra krāja | Aplomi (m3) | | | | | | Malķa | Atlikumi | Paredzēts pārdošanai | Vidējais koks (m3) | Saglabājamie koki | | | | | | | | | | | | | | | |
|--------------|-------------|---------------|-------------|-------------|-------------|-------------|-------------|-------------|--------------|-------------|----------------------|--------------------|-------------------|-------|-------|---------|------|-------|-------|---------|--|--|--|--|--|--|--|--|
| | | | Kopā | īp.kval. | Resnā | Vidējā | Tievā | P.malka | | | | | Kopā | Ekol. | Sekl. | Kritala | Kopā | Ekol. | Sekl. | Kritale | | | | | | | | |
| Egle | 25 | 12.11 | 0.00 | 0.00 | 0.00 | 0.00 | 0.00 | 0.00 | 10.62 | 1.49 | 10.62 | 0.48 | | | | | | | | | | | | | | | | |
| Apse | 1 | 1.21 | 0.00 | 0.00 | 0.00 | 0.00 | 0.00 | 0.00 | 1.07 | 0.14 | 1.07 | 1.21 | | | | | | | | | | | | | | | | |
| Kopā: | 26 | 13.32 | 0.00 | 0.00 | 0.00 | 0.00 | 0.00 | 0.00 | 11.69 | 1.63 | 11.69 | 0.51 | | | | | | | | | | | | | | | | |

Cirsmas krāja, m3: **13.32**
 Cirsmas vērtība, €: **132.41**

Uzmērītāja:
 Novērtēja:
 (paraksts) (paraksts)



Koksnes apjomi noteikti ar LLU MF 2015g algoritmu.

Piezīme: Lai uzsāktu koku ciršanu, nepieciešams saņemt apliecinājumu

Vidzemes virsmežniecības biroja.

Madonas 22.05.2024

CIRSMAS NOVĒRTĒJUMS

Saimniecība: **Smecece**
 Novads: **Madonas novads**
 Pagasts: **Lazdonas pagasts**
 Virsmežniecība: **Vidzemes**
 Mežniecība: **Madonas**

Ipašnieks: **Madonas nov. pašvaldība**
 Kadasts: **70660010056**
 Kwartāls: **1**
 Nogabals: **24**
 A. Nogabals: **0**


Uzmērītājs: **Mairita Bondare**
 Uzmērīšanas datums: **21.05.2024.**
 Platība: **1.98** ha
 Pievešanas attālums: **m**
 Koku skaits: **12** gab. nogabalā

aplūcinājuma
plāna sasn.

| Sugas | Koku skaits | Stumbra Krāja | Lietkoksnē | | | | | | Malķa | Atlikumi | Paredzēts pārdošanai | Vidējais koks (m3) | Saglabājamie koki | | | | | | |
|--------------|-------------|---------------|-------------|-------------|-------------|-------------|-------------|-------------|--------------|--------------|----------------------|--------------------|-------------------|---------|-------|---------|------------|-------|-------|
| | | | Kopā | Īp.kval. | Resnā | Vidēja | Tievā | Pmalķa | | | | | Kopā | Skaitis | | | Krāja (m3) | | |
| | | | | | | | | | | | | | | Ekol. | Sākl. | Krītala | Kopā | Ekol. | Sākl. |
| Egle | 11 | 10.74 | 0.00 | 0.00 | 0.00 | 0.00 | 0.00 | 0.00 | 1.10 | 9.64 | 0.98 | | | | | | | | |
| Bāzrs | 1 | 2.11 | 0.00 | 0.00 | 0.00 | 0.00 | 0.00 | 0.00 | 0.26 | 1.85 | 2.11 | | | | | | | | |
| Kopā: | 12 | 12.85 | 0.00 | 0.00 | 0.00 | 0.00 | 0.00 | 0.00 | 11.49 | 11.49 | 1.07 | | | | | | | | |

Cirsmas krāja, m3: **12.84**
 Cirsmas vērtība, €: **129.11**

Uzmērītājs:
 (paraksts)
 Novērtēja:
 (paraksts)



Koksnes apjomi noteikti ar LLU MF 2015g algoritmu.

Piezīme: Lai uzsāktu koku cīršanu, nepieciešams saņemt apliecinājumu Vidzemes Madonas birojā.

Mezvirte: 12.23

22.05.2024

CIRSMAS NOVĒRTĒJUMS

Saimniecība: **Smecece**
 Novads: **Madonas novads**
 Pagasts: **Lazdonas pagasts**
 Virsmežniecība: **Vidzemes**
 Mežniecība: **Madonas**

Ipašnieks: **Madonas nov. pašvaldība**
 Kadastrs: **70660010056**
 Kvartāls: **1**
 Nogabals: **25**
 A.Nogabals: **0**

aplūcinājuma
glabātājiem

Uzmērīja: **Mairita Bondare**
 Uzmērīšanas datums: **21.05.2024.**
 Platība: **1.57** ha
 Pievešanas attālums: **m**
 Koku skaits: **7** gab. nogabalā


| Sugas | Koku skaits | Stumbra krāja | Apjomi (m ³) | | | | | | | | | | Saglabājamie koki | | | | | | | | | | | | | |
|--------------|-------------|---------------|--------------------------|-------------|-------------|-------------|-------------|-------------|-------------|----------------------|---------------------------------|-------------|-------------------|-------------|-------------------------|-------|------|-------|-------|-------|--|--|--|--|--|--|
| | | | Lietkoksne | | | | | Malta | Atlikumi | Paredzēts pārdošanai | Vidējais koks (m ³) | Skaitis | | | Krāja (m ³) | | | | | | | | | | | |
| | | | Kopā | Īp.kval. | Resnā | Vidējā | Tievā | | | | | P.malka | Kopā | Ekol. | Sēkl. | Krājā | Kopā | Ekol. | Sēkl. | Krājā | | | | | | |
| Egle | 7 | 4.93 | 0.00 | 0.00 | 0.00 | 0.00 | 0.00 | 0.00 | 0.00 | 0.00 | 4.42 | 0.51 | 4.42 | 0.70 | | | | | | | | | | | | |
| Kopā: | 7 | 4.93 | 0.00 | 0.00 | 0.00 | 0.00 | 0.00 | 0.00 | 0.00 | 0.00 | 4.42 | 0.51 | 4.42 | 0.70 | | | | | | | | | | | | |

Cirsmas krāja, m³: **4.93**
 Cirsmas vērtība, €: **50.46**

Uzmērīja:

Novērtēja:

(Paraksts) Mairita Bondare
 (paraksts) *Mairita Bondare*
 Mairita Bondare
 Valsts mežsaimniecības dienests
 Valsts mežsaimniecības dienests
 Valsts mežsaimniecības dienests



Koksnes apjomi noteikti ar LLU MF 2015g algoritmu.

Piezīme: Lai uzsāktu koku ciršanu, nepieciešams saņemt apliecinājumu

Vidzemes

virsmezniecības

Madonas

birojā.

Mežvērtē: 12.23

22.05.2024

CIRSMAS NOVĒRTĒJUMS

Saimniecība: **Smecere**
 Novads: **Madonas novads**
 Pagasts: **Lazdonas pagasts**
 Virsmežniecība: **Vidzemes**
 Mežniecība: **Madonas**

Ipašnieks: **Madonas nov. pašvaldība**
 Kadastrs: **70660010056**
 Kwartāls: **1**
 Nogabals: **30.**
 A. Nogabals: **0**

58 mež. apliecinājuma

Uzmērītā: **Mairita Bondare**
 Uzmērīšanas datums: **21.05.2024.**
 Platība: **2.82** ha
 Pievešanas attālums: **m**
 Koku skaits: **37** gab. nogabalā

M. Bondare ICAH, e.

| Sugas | Koku skaits | Stumbra Krāja | Apjomi (m3) | | | | | | Vidējais koks (m3) | Saglabājamie koki | | | | | | | | | | | | | | |
|--------------|-------------|---------------|-------------|-------------|-------------|-------------|-------------|-------------|--------------------|-------------------|--------------|----------------------|------|-------|-------|---------|------|-------|-------|---------|--|--|--|--|
| | | | Kopā | Ip.kval. | Resnā | Vidējā | Tievā | Pmalta | | Malta | Atilikumi | Paredzēts pārdošanai | Kopā | Ekol. | Sākl. | Kritāla | Kopā | Ekol. | Sākl. | Kritāla | | | | |
| Egle | 34 | 23.82 | 1.47 | 0.00 | 0.00 | 0.17 | 0.35 | 0.95 | 19.83 | 2.52 | 21.30 | 0.70 | | | | | | | | | | | | |
| Apse | 1 | 1.56 | 0.00 | 0.00 | 0.00 | 0.00 | 0.00 | 0.00 | 1.37 | 0.19 | 1.37 | 1.56 | | | | | | | | | | | | |
| Ozols | 2 | 0.77 | 0.00 | 0.00 | 0.00 | 0.00 | 0.00 | 0.00 | 0.65 | 0.12 | 0.65 | 0.39 | | | | | | | | | | | | |
| Kopā: | 37 | 26.15 | 1.47 | 0.00 | 0.00 | 0.17 | 0.35 | 0.95 | 21.85 | 2.83 | 23.32 | 0.71 | | | | | | | | | | | | |

Cirsmas krāja, m3: **26.15**
 Cirsmas vērtība, €: **328.41**

Uzmērītā: *Mairita Bondare*
 (paraksts)
 Novērtēja: *Mairita Bondare*
 (paraksts)

Koksnes apjomi noteikti ar LLU MF 2015g algoritmu.

Piezīme: Lai uzsāktu koku cišanu, nepieciešams saņemt apliecinājumu

Vidzemes **Madonas** virsmežniecības birojā.

22.05.2024

APLIECINĀJUMS NR.1686397 KOKU CIRŠANAI

Īpašumā: Smecere

Adresāts: Madonas novada pašvaldība

Virsmehnicība **Vidzemes virsmehnicība**

Administratīvās teritorijas nosaukums **Madonas novads, Lazdonas pagasts**

| Cirsmas Nr. | Cirtes veids | Cirtes izpildes veids | Zemes vienības kadastra apzīmējums | Kvartāla Nr. | Nogabala Nr. | Izcērtamā platība (ha) |
|-------------|----------------|---------------------------------|------------------------------------|--------------|--------------|------------------------|
| 1 | Sanitārā cirte | Cirte pēc VMD sanitārā atzinuma | 70660010056 | 1 | 16 | 3,28 |
| 2 | Sanitārā cirte | Cirte pēc VMD sanitārā atzinuma | 70660010056 | 1 | 14 | 0,23 |
| 2 | Sanitārā cirte | Cirte pēc VMD sanitārā atzinuma | 70660010056 | 1 | 18 | 0,07 |
| 2 | Sanitārā cirte | Cirte pēc VMD sanitārā atzinuma | 70660010056 | 1 | 21 | 0,18 |
| 3 | Sanitārā cirte | Cirte pēc VMD sanitārā atzinuma | 70660010056 | 1 | 24 | 0,23 |
| Kopā | | | | | | 3,99 |

Apliecinājums derīgs no **2024.gada 10.jūlija** līdz **2025.gada 31.decembrim**.

Izdots, pamatojoties uz Meža likuma 12.panta pirmo daļu.

Valsts meža dienesta izdoto administratīvo aktu uzglabā Meža valsts reģistrā strukturētu datu veidā.

Madonas
virsmēžniecība
Madonas mežniecība
Madonas novads
Lazdonas pagasts

Zemes vienības kadastra Nr. **70660010056**
Saimniecība **Smecere**

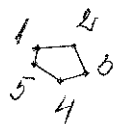
IESTIGOTA: Sanitārā vienlaidus Kvartāls: **1** Nogabals: **24**. Platība: **0.25** ha

Cirsmas skice

Mērogs 1:10000

Koordinātes LKS-92

| Virsozne | x koord. | y koord |
|----------|-----------|-----------|
| 1 | 633337.00 | 300888.00 |
| 2 | 633384.00 | 300892.00 |
| 3 | 633399.00 | 300848.00 |
| 4 | 633366.00 | 300837.00 |
| 5 | 633333.00 | 300863.00 |
| 6 | 633337.00 | 300888.00 |
| 7 | | |
| 8 | | |
| 9 | | |
| 10 | | |
| 11 | | |
| 12 | | |
| 13 | | |
| 14 | | |
| 15 | | |
| 16 | | |
| 17 | | |
| 18 | | |
| 19 | | |
| 20 | | |
| 21 | | |
| 22 | | |
| 23 | | |
| 24 | | |
| 25 | | |
| 26 | | |
| 27 | | |
| 28 | | |
| 29 | | |
| 30 | | |
| 31 | | |
| 32 | | |
| 33 | | |



Piesaistes punkta apraksts :

Apliecinu, ka cirsmas robeža apvidū ir zināma un zemes vienības robežzīmes un robežstīgas apvidū ir ierīkotas un uzturētas atbilstoši normatīvajiem aktiem par zemes kadastrālo uzmērīšanu.

Zemes īpašnieks vai tiesiskais valdītājs :

Vilnis Zosārs
(vārds, uzvārds, paraksts)

Datums:

Sagatavoja: **Mairita Bondare**
(vārds, uzvārds, paraksts)

Datums: 16.05.2024.

CIRSMAS NOVĒRTĒJUMS

Saimniecība: **Smeccere**
 Novads: **Madonas novads**
 Pagasts: **Lazdonas pagasts**
 Virsmežniecība: **Vidzemes**
 Mežniecība: **Madonas**

Ipašnieks: **Madonas nov. pašvaldība**
 Kadastrs: **70660010056**
 Kvarālis: **1**
 Nogabais: **24.**
 A.Nogabais: **0**

Uzmērītājs: **Mairita Bondare**
 Uzmērīšanas datums: **21.05.2024.**
 Platība: **0.25** ha
 Plevešanas attālums: **m**
 Koku skaits: **45** gab. nogabala
 Meža izmantošanas veids: **Galvenā cirtē - sanitārā cirtē**

| Sugas | Koku skaits | Stumbra krāja | Lietkoksnē | | | | | Malķa | Atlikumi | Paredzēts pārdošanai | Vidējais koks (m3) | Skaits | | | Krāja (m3) | | | |
|--------------|-------------|---------------|-------------|-------------|-------------|-------------|-------------|-------------|--------------|----------------------|--------------------|-------------|----------|----------|------------|----------|----------|----------|
| | | | Kopā | Īp.kval. | Resnā | Vidējā | Tevā | | | | | P.malka | Kopā | Ekol. | Sēkl. | Kritala | Kopā | Ekol. |
| Egle | 37 | 44.45 | 3.16 | 0.00 | 0.00 | 0.88 | 1.50 | 0.78 | 36.75 | 4.54 | 39.91 | 1.20 | | | | | | |
| Bērzs | 1 | 3.17 | 2.79 | 0.00 | 2.61 | 0.12 | 0.06 | 0.00 | 0.00 | 0.38 | 2.79 | 3.17 | | | | | | |
| Ozols | 7 | 6.89 | 2.50 | 0.00 | 1.85 | 0.44 | 0.21 | 0.00 | 3.39 | 1.00 | 5.89 | 0.98 | | | | | | |
| Kopā: | 45 | 54.51 | 8.45 | 0.00 | 4.46 | 1.44 | 1.77 | 0.78 | 40.14 | 5.92 | 48.59 | 1.21 | 9 | 9 | 9 | 9 | 9 | 9 |

Cirsmas krāja, m3: **54.51**
 Cirsmas vērtība, €: **1 195.12**

Uzmērītājs:
 (paraksts)
 Novērtēja:
 (paraksts)

Koksnes apjomi noteikti ar LLU MF 2015g algoritmu.

Piezīme: Lai uzsāktu koku cirtšanu, nepieciešams saņemt apliecinājumu

Vidzemes _____ virsmežniecības _____ birojā.
 Mežvārte: 12.23 _____
 22.05.2024

Madonas

virsmēžniecība

Madonas

mežniecība

Madonas

novads

Lazdonas

pagasts

Zemes vienības kadastra Nr. **70660010056**

Saimniecība **Smeccere**

IESTIGOTA: Sanitārā vienlaidus Kvartāls: **1** Nogabals: **21**. Platība: **0.50** ha

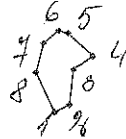
Cirsmas skice

Mērogs 1:10000

(21.-0,25; 14.-0,2; 18.-0,05)

Koordinātes LKS-92

| Virсотne | x koord. | y koord |
|----------|-----------|-----------|
| 1 | 632893.00 | 300622.00 |
| 2 | 632869.00 | 300684.00 |
| 3 | 632879.00 | 300731.00 |
| 4 | 632898.00 | 300750.00 |
| 5 | 632910.00 | 300746.00 |
| 6 | 632942.00 | 300710.00 |
| 7 | 632917.00 | 300689.00 |
| 8 | 632912.00 | 300633.00 |
| 9 | 632893.00 | 300622.00 |
| 10 | | |
| 11 | | |
| 12 | | |
| 13 | | |
| 14 | | |
| 15 | | |
| 16 | | |
| 17 | | |
| 18 | | |
| 19 | | |
| 20 | | |
| 21 | | |
| 22 | | |
| 23 | | |
| 24 | | |
| 25 | | |
| 26 | | |
| 27 | | |
| 28 | | |
| 29 | | |
| 30 | | |
| 31 | | |
| 32 | | |
| 33 | | |



Piesaistes punkta apraksts :

Apliecinu, ka cirsmas robeža apvidū ir zināma un zemes vienības robežzīmes un robežstigas apvidū ir ierīkotas un uzturētas atbilstoši normatīvajiem aktiem par zemes kadastrālo uzmērīšanu.

Zemes īpašnieks vai tiesiskais valdītājs :

Vilnis Zosārs

(vārds, uzvārds, paraksts)

Datums:

Sagatavoja: *Mairita Bondare* Mairita Bondare

(vārds, uzvārds, paraksts)

Datums: 16.05.2024.

CIRSMAS NOVĒRTĒJUMS

Saimniecība: **Smečere**
 Novads: **Madonas novads**
 Pagasts: **Lazdonas pagasts**
 Virsmēžniecība: **Vidzemes Mežniecība**
 Mežniecība: **Madonas**

Ipašnieks: **Madonas nov. pašvaldība**
 Kadastrs: **70660010056**
 Kvartāls: **1**
 Nogabais: **14., 18**
 A. Nogabais: **0**

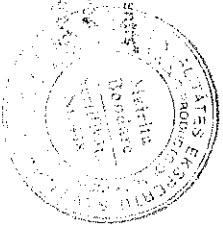
Uzmērīja: **Mairīta Bondare**
 Uzmērīšanas datums: **21.05.2024.**
 Platība: **0.25** ha
 Pievešanas attālums: **m**
 Koku skaits: **72** gab. nogabalā
 Meža izmantošanas veids: **Galvenā cirte - sanitārā cirte**

| Sugas | Koku skaits | Stumbra krāja | Lietkoksnē | | | | | Malķa | Atlikumi | Paredzēts pārdošanai | Vidējais koks (m3) | Saglabājamo koki | | | Krāja (m3) | | | | | |
|--------------|-------------|---------------|-------------|-------------|-------------|-------------|-------------|-------------|--------------|----------------------|--------------------|------------------|----------|----------|------------|---------|------|-------|-------|---------|
| | | | Kopā | Īp.kval. | Resnā | Vidējā | Tievā | | | | | P.malka | Kopā | Ekol. | Sekl. | Kritāla | Kopā | Ekol. | Sekl. | Kritāla |
| Egļe | 52 | 39.72 | 4.33 | 0.00 | 0.00 | 1.63 | 1.43 | 1.27 | 31.11 | 4.28 | 35.44 | 0.76 | | | | | | | | |
| Bērzs | 3 | 1.99 | 1.74 | 0.00 | 0.71 | 0.48 | 0.44 | 0.11 | 0.00 | 0.25 | 1.74 | 0.66 | | | | | | | | |
| Apse | 1 | 1.87 | 0.00 | 0.00 | 0.00 | 0.00 | 0.00 | 0.00 | 1.64 | 0.23 | 1.64 | 1.87 | | | | | | | | |
| Ozols | 13 | 4.63 | 2.97 | 0.00 | 0.95 | 0.69 | 1.33 | 0.00 | 0.86 | 0.80 | 3.83 | 0.36 | | | | | | | | |
| Klaiva | 3 | 0.80 | 0.14 | 0.00 | 0.00 | 0.06 | 0.08 | 0.00 | 0.57 | 0.09 | 0.71 | 0.27 | | | | | | | | |
| Kopā: | 72 | 49.01 | 9.18 | 0.00 | 1.66 | 2.86 | 3.28 | 1.38 | 34.18 | 5.65 | 43.36 | 0.68 | 1 | 1 | | | | | | |

Eno 044 + saglabāt mās priedes!

Cirsmas krāja, m3: 49.01
 Cirsmas vērtība, €: 933.80

Uzmērīja:
 (paraksts)
 Novērtēja:
 (paraksts)



Koksnes apjomi noteikti ar LLU MF 2015g algoritmu.

Piezīme: Lai uzsāktu koku ciršanu, nepieciešams saņemt apliecinājumu

CIRSMAS NOVĒRTĒJUMS

Saimniecība: **Smecere**
 Novads: **Madonas novads**
 Pagasts: **Lazdonas pagasts**
 Virsmežniecība: **Vidzemes**
 Mežniecība: **Madonas**

Ipašnieks: **Madonas nov. pašvaldība**
 Kadastrs: **70660010056**
 Kvarāls: **1**
 Nogabals: **21**
 A. Nogabals: **0**

Uzmērīja: **Mairita Bondare**
 Uzmērīšanas datums: **21.05.2024.**
 Platība: **0.25** ha
 Pievešanas attālums: **52** m
 Koku skaits: **52** gab. nogabalā
 Meža izmantošanas veids: **Galvenā cirte - santārā cirte**

| Sugas | Koku skaits | Stumbra krāja | Lietkoksne | | | | | | Malķa | Atlikumi | Paredzēts pārdošanai | Vidējais koks (m3) | Saglabājami koki | | | Krāja (m3) | | | |
|--------------|-------------|---------------|-------------|-------------|-------------|-------------|-------------|-------------|--------------|-------------|----------------------|--------------------|------------------|-------|-------|------------|------|-------|-------|
| | | | Kopā | Īp.kval. | Resnā | Vidējā | Tievā | P.malka | | | | | Kopā | Ekol. | Sēkl. | Krāja | Kopā | Ekol. | Sēkl. |
| Egļe | 38 | 31.37 | 3.20 | 0.00 | 0.00 | 0.63 | 0.87 | 1.70 | 24.84 | 3.33 | 28.04 | 0.83 | | | | | | | |
| Apse | 1 | 1.93 | 0.00 | 0.00 | 0.00 | 0.00 | 0.00 | 0.00 | 1.71 | 0.22 | 1.71 | 1.93 | | | | | | | |
| Ozols | 1 | 1.40 | 0.00 | 0.00 | 0.00 | 0.00 | 0.00 | 0.00 | 1.21 | 0.19 | 1.21 | 1.40 | | | | | | | |
| Liepa | 3 | 1.08 | 0.00 | 0.00 | 0.00 | 0.00 | 0.00 | 0.00 | 0.00 | 1.08 | 0.00 | 0.36 | | | | | | | |
| Klāva | 9 | 2.86 | 0.66 | 0.00 | 0.00 | 0.23 | 0.43 | 0.00 | 1.85 | 0.35 | 2.51 | 0.32 | | | | | | | |
| Kopā: | 52 | 38.64 | 3.86 | 0.00 | 0.00 | 0.86 | 1.30 | 1.70 | 29.61 | 5.17 | 33.47 | 0.75 | | | | | | | |

Saglabāt mās priedes!

Cirsmas krāja, m3: **38.64**
 Cirsmas vērtība, €: **517.14**

Uzmērīja: (paraksts)
 Novērtēja: (paraksts)



Koksnes apjomi noteikti ar LLU MF 2015g algoritmu.

Piezīme: Lai uzsāktu koku cīšanu, nepieciešams saņemt apliecinājumu

Vidzemes virsmežniecības Madonas biroja


22.05.2024

Centrālvidzemes virsmežniecība „Madonas mežniecība, Madonas nodaļa

Lazdonas pagasts, Madonas novads, „Smecere” z.v. kad.70660010056

Sanitārā kailcirte 1.kv. 16.nog. 3,3 ha platība M1:10000

Z



| # | X | Y |
|----|---------------|----------------|
| 0 | 632579.411004 | 6300182.649546 |
| 1 | 632540.012134 | 6300777.922107 |
| 2 | 632582.742912 | 6300758.342680 |
| 3 | 632606.026556 | 6300753.844703 |
| 4 | 632618.991312 | 6300737.440318 |
| 5 | 632640.952022 | 6300731.619407 |
| 6 | 632642.538543 | 6300728.708951 |
| 7 | 632633.279003 | 6300677.643687 |
| 8 | 632643.597890 | 6300644.570329 |
| 9 | 632641.216608 | 6300616.259535 |
| 10 | 632633.160891 | 6300557.990761 |
| 11 | 632651.289404 | 6300523.127870 |
| 12 | 632676.826588 | 6300500.573774 |
| 13 | 632649.296097 | 6300480.720054 |
| 14 | 632611.971104 | 6300444.189211 |
| 15 | 632592.382101 | 6300403.158190 |
| 16 | 632578.616855 | 6300384.098620 |
| 17 | 632588.411357 | 6300332.478949 |
| 18 | 632608.529793 | 6300270.535344 |
| 19 | 632587.087776 | 6300259.152545 |
| 20 | 632585.499478 | 6300184.237844 |
| 21 | 632579.411004 | 6300182.649546 |

Garums 1.340 km
Platība 3.335 ha

Apliecinu, ka sanitārās kailcirtes robežas apvidū ir zināmas un zemes vienības robežzīmes un robežstigas apvidū ir ierīkotas un uzturētas atbilstoši normatīvajiem aktiem par zemes kadastrālo uzmērīšanu.

Paraksts /Atšifrējums

M. Bondare

Datums 30.05.2024.

CIRSMAS NOVĒRTĒJUMS

Saimniecība: **Smeceere**
 Novads: **Madonas novads**
 Pagasts: **Ladonas pagasts**
 Virsmežniecība: **Vidzemes**
 Mežniecība: **Madonas**

Īpašnieks: **Madonas nov.pasvaldība**
 Kadastrs: **70660010056**
 Kvartāls: **1**
 Nogabals: **16**
 A.Nogabals: **0**

Uzmērītā: **Mairita Bondare**
 Uzmērīšanas datums: **06.06.2024.**
 Platība: **3,983** ha
 Pievešanas attālums: **m**
 Koku skaits: **1 072** gab. nogabala

Saimniecības kalcēris

| Sugas | Koku skaits | Stumbra Krāja | Lietkoksnē | | | | | Malka | Atlikumi | Paredzēts pārdošanai | Vidējais koks (m3) | Saglabājami koki | | | | | | | | |
|--------------|--------------|---------------|---------------|-------------|---------------|--------------|--------------|--------------|---------------|----------------------|--------------------|------------------|-----------|-----------|-------|---------|------|-------|-------|---------|
| | | | Kopā | Īp.kval. | Resnā | Vidējā | Tievā | | | | | Pamalka | Kopā | Ekol. | Sākl. | Kritala | Kopā | Ekol. | Sākl. | Kritala |
| Priede | 4 | 3,21 | 0,61 | 0,00 | 0,00 | 0,17 | 0,08 | 0,36 | 2,28 | 0,32 | 2,89 | 0,80 | 24 | 24 | | | | | | |
| Egļe | 363 | 132,49 | 95,30 | 0,00 | 24,20 | 28,56 | 18,46 | 24,06 | 21,43 | 15,76 | 116,73 | 0,36 | | | | | | | | |
| Bērzis | 164 | 57,59 | 45,86 | 0,00 | 26,79 | 9,99 | 7,87 | 1,21 | 0,61 | 11,12 | 46,47 | 0,35 | | | | | | | | |
| Apse | 23 | 21,73 | 9,45 | 0,00 | 6,99 | 0,97 | 0,52 | 0,97 | 9,59 | 2,69 | 19,04 | 0,94 | | | | | | | | |
| Baltaksnis | 79 | 34,10 | 0,00 | 0,00 | 0,00 | 0,00 | 0,00 | 0,00 | 31,50 | 2,60 | 31,50 | 0,43 | | | | | | | | |
| Ozols | 360 | 250,19 | 155,56 | 0,00 | 97,90 | 38,39 | 19,27 | 0,00 | 58,86 | 35,77 | 214,42 | 0,69 | 10 | 10 | | | | | | |
| Liapa | 10 | 12,59 | 0,00 | 0,00 | 0,00 | 0,00 | 0,00 | 0,00 | 0,00 | 12,59 | 0,00 | 1,26 | | | | | | | | |
| Klāva | 69 | 20,04 | 6,15 | 0,00 | 2,48 | 2,17 | 1,50 | 0,00 | 11,45 | 2,44 | 17,60 | 0,29 | | | | | | | | |
| Kopā: | 1 072 | 531,94 | 312,93 | 0,00 | 158,36 | 80,27 | 47,70 | 26,60 | 135,72 | 83,29 | 448,55 | 0,49 | 34 | 34 | | | | | | |

Cirsmas Krāja, m3: **531,94**
 Cirsmas vērtība, €: **25 808,11**

Uzmērītā:
 (paraksts)
 Novērtēja:
 (paraksts)

(paraksts)

SIA "Lielvijas Iekārtu uzstādīšana"
 un izstrādes centrs "Eliāte"
 "SIA "Lielvijas Iekārtu uzstādīšana"
 izstrādes centrs "Eliāte"
 Madonas novads
 Viesstrāde Nr. 10, Madonas novads, Krievu ielā 12

Koksnes apjomi noteikti ar LLU MF-2015g algoritmu.

Piezīme: Lai uzsāktu koku cīšanu, nepieciešams saņemt apliecinājumu

Vidzemes

virsmežniecības

Madonas

birojā.

Mežvērtē: 12,23

06.06.2024

APLIECINĀJUMS NR.1670189 KOKU CIRŠANAI No 2024.gada 19.marta

Īpašumā: Madonas pilsētas kapi

Adresāts: Madonas novada pašvaldība

Virsmēžniecība **Centrālvidzemes virsmēžniecība**

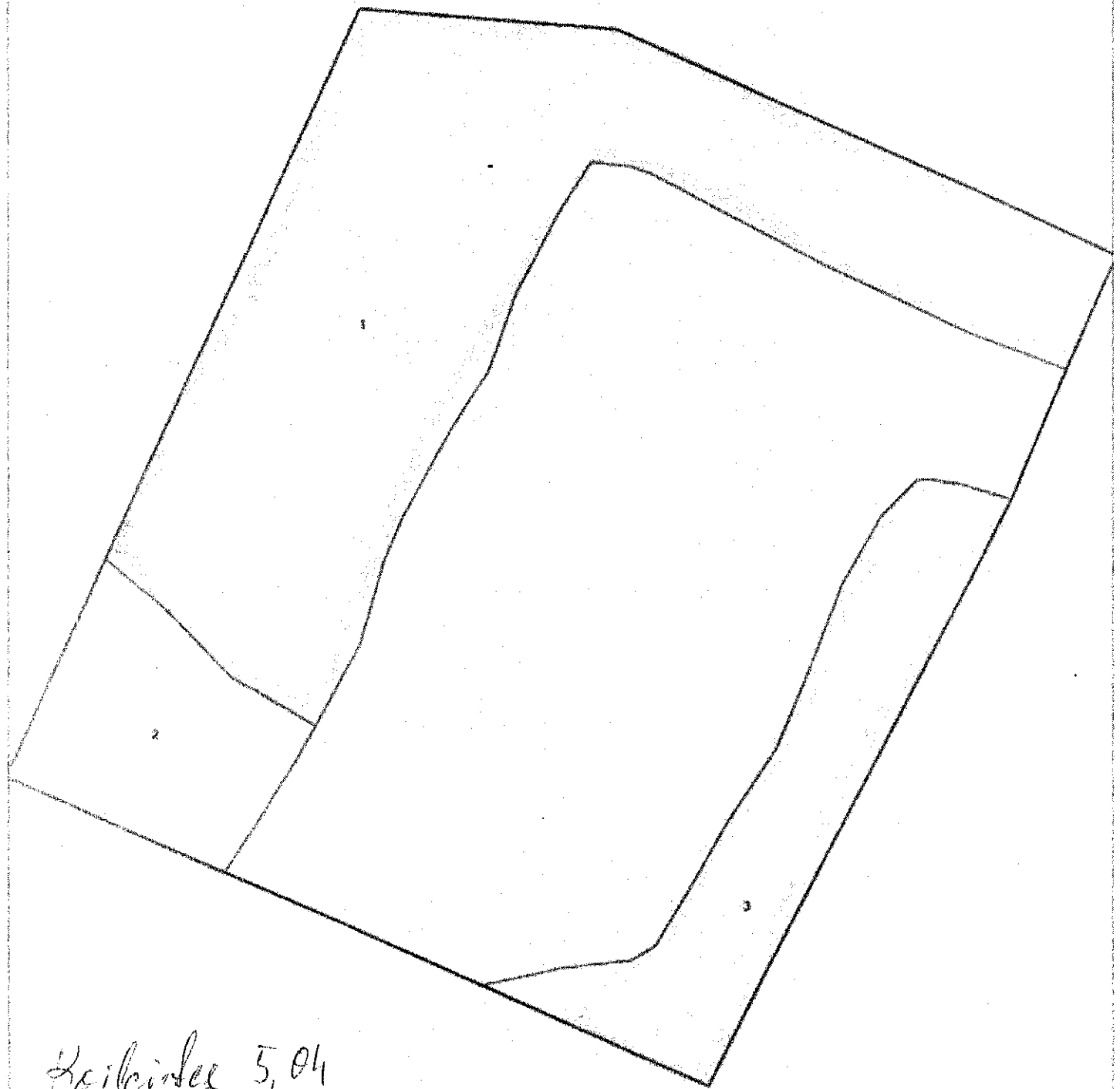
Administratīvās teritorijas nosaukums **Madonas novads, Lazdonas pagasts**

| Cirsmas Nr. | Cirtes veids | Cirtes izpildes veids | Zemes vienības kadastra apzīmējums | Kvartāla Nr. | Nogabala Nr. | Izcērtamā platība (ha) |
|-------------|----------------|---------------------------------|------------------------------------|--------------|--------------|------------------------|
| 1 | Sanitārā cirte | Cirte pēc VMD sanitārā atzinuma | 70660010058 | 1 | 1 | 3,87 |
| 2 | Sanitārā cirte | Cirte pēc VMD sanitārā atzinuma | 70660010058 | 1 | 3 | 1,17 |
| Kopā | | | | | | 5,04 |

Apliecinājums derīgs no **2024.gada 19.marta** līdz **2025.gada 31.decembrim**.

Izdots, pamatojoties uz Meža likuma 12.panta pirmo daļu.

Šai izdrukai ir informatīvs raksturs un tai nav juridiska spēka.



Haikintee 5,04

Zemes vienība: 70660010058 Mērogs: 1:2057

Centrālvidzemes virsmežniecība, Madonas mežniecība, Madonas nodaļa

Lazdonas pagasts, Madonas novads, „Madonas pilsētas kapi” z.v. kad.70660010058

Sanitārā kailcirte 1.kv. 1.nog. 3,24 ha platība M1:10000

Z



| # | X | Y |
|---|---------------|----------------|
| 0 | 633759.072582 | 6301354.012610 |
| 1 | 633847.267379 | 6301543.199373 |
| 2 | 633940.000930 | 6301535.378608 |
| 3 | 634136.671597 | 6301441.220515 |
| 4 | 634114.146418 | 6301402.956680 |
| 5 | 633925.205282 | 6301499.062683 |
| 6 | 633829.028792 | 6301305.660646 |
| 7 | 633812.551356 | 6301277.673693 |
| 8 | 633739.994573 | 6301311.795575 |
| 9 | 633759.072582 | 6301354.012610 |

Garums 1,151 km
Platība 3,235 ha

Apliecinu, ka sanitārās kailcirtes robežas apvidū ir zināmas un zemes vienības robežzīmes un robežstigas apvidū ir ierīkotas un uzturētas atbilstoši normatīvajiem aktiem par zemes kadastrālo uzmērīšanu.

Paraksts / Atšifrējums
Valsts zemes dienests konsultāciju
un izmērīšanas centrs "Mēža
konsultāciju pakalpojumu centrs"
Madonas nodaļas
vecākā meža izmērīšanas konsultante
Elzbiņa Briedīte

Datums 21.05.2024.

CIRSMAS NOVĒRTĒJUMS

Saimniecība: **Madonas pils. kapi**
 Novads: **Madonas novads**
 Pagasts: **Lazdonas pagasts**
 Virsmežniecība: **Vidzemes**
 Mežniecība: **Madonas**

Ipašnieks: **Madonas nov. pašvaldība**
 Kadastrs: **70660010058**
 Kvartāls: **1**
 Nogabals: **1**
 A.Nogabals: **0**


Uzmērītājs: **Mairita Bondare**
 Uzmērīšanas datums: **27.05.2024.**
 Platība: **3.87** ha
 Pievešanas attālums: **m**
 Koku skaits: **333** gab. nogabalā
 Meža izmantošanas veids: **Galvenā cīrte - sanitārā cīrte**

| Sugas | Koku skaits | Stumbra krāja | Lietkoksne | | | | | | Malķa | Atlikumi | Paredzēts pārdošanai | Vidējais koks (m3) | Saglabājamie koki | | | | | | |
|--------------|-------------|---------------|---------------|-------------|---------------|--------------|--------------|--------------|--------------|--------------|----------------------|--------------------|-------------------|-------|-------|---------|------|-------|-------|
| | | | Kopā | Īp.kval. | Resnā | Vidējā | Tievā | Pmalķa | | | | | Kopā | Ekol. | Sēkl. | Krītala | Kopā | Ekol. | Sēkl. |
| Priede | 3 | 5.97 | 0.00 | 0.00 | 0.00 | 0.00 | 0.00 | 0.00 | 5.37 | 0.60 | 5.37 | 1.99 | | | | | | | |
| Egle | 272 | 284.35 | 219.88 | 0.00 | 115.33 | 43.77 | 16.92 | 43.86 | 34.80 | 29.67 | 254.68 | 1.05 | | | | | | | |
| Bērzs | 34 | 16.64 | 14.29 | 0.00 | 6.77 | 2.04 | 3.00 | 2.48 | 0.00 | 2.35 | 14.29 | 0.49 | | | | | | | |
| Apse | 15 | 17.98 | 11.05 | 0.00 | 3.14 | 1.89 | 0.80 | 5.22 | 4.69 | 2.24 | 15.74 | 1.20 | | | | | | | |
| Ozols | 4 | 0.42 | 0.00 | 0.00 | 0.00 | 0.00 | 0.00 | 0.00 | 0.34 | 0.08 | 0.34 | 0.11 | | | | | | | |
| Kiava | 5 | 1.56 | 0.51 | 0.00 | 0.25 | 0.16 | 0.10 | 0.00 | 0.87 | 0.18 | 1.38 | 0.31 | | | | | | | |
| Kopā: | 333 | 326.92 | 245.73 | 0.00 | 125.49 | 47.86 | 20.82 | 51.56 | 46.07 | 35.12 | 291.80 | 0.99 | | | | | | | |

Saglabāt vai priedes!

Cirsmas krāja, m3: **326.92**
 Cirsmas vērtība, €: **12 138.61**

Uzmērītājs: **SIA "Latvijas Lauku Konsultāciju un izpētņu centrs" filiāle (paraksts) / Madonas novads (paraksts)**
 Novērtēja: **[Paraksts]** (paraksts)



Koksnes apjomi noteikti ar LLU MF 2015g algoritmu.

Piezīme: Lai uzsāktu koku cīršanu, nepieciešams saņemt apliecinājumu

Vidzemes virsmežniecības **Madonas** birojā.

Mežvērte: 12.23


27.05.2024

Centrālvidzemes virsmežniecība, Madonas mežniecība, Madonas nodaļa

Lazdonas pagasts, Madonas novads, „Madonas pilsētas kapi” z.v. kad.70660010058

Sanitārā kaileirte 1.kv. 3.nog. 1,12 ha platība M1:10000

Z



| # | X | Y |
|---|---------------|----------------|
| 0 | 634095.295352 | 6301344.980096 |
| 1 | 633974.637954 | 6301109.456856 |
| 2 | 633899.347738 | 6301143.240927 |
| 3 | 633987.186323 | 6301208.878552 |
| 4 | 634028.692468 | 6301283.203509 |
| 5 | 634058.615503 | 6301356.563207 |
| 6 | 634095.295352 | 6301344.980096 |

Garums 659.629 m
Platība 1.119 ha

Apliecinu, ka sanitārās kaileirtes robežas apvidū ir zināmas un zemes vienības robežzīmes un robežstīgas apvidū ir ierīkotas un uzturētas atbilstoši normatīvajiem aktiem par zemes kadastrālo uzmērīšanu.

Paraksts / Atšifrējums

SIA "Latvijas Lauku konsultāciju
un izglītības centrs" filiāle
„Meža konsultāciju pakalpojumu centrs”
Madonas nodaļa
Vasīlka Vitealimniecības konsultante
Elzbieta Bondāre

Datums 21.05.2024.

CIRSMAS NOVĒRTĒJUMS

Saimniecība: Madonas pils. kapi
 Novads: Madonas novads
 Pagasts: Lazdonas pagasts
 Virsmežniecība: Vidzemes Mežniecība: Madonas

Īpašnieks: Madonas nov. pašvaldība
 Kadastrs: 70660100058
 Kvartāls: 1
 Nogabals: 3
 A. Nogabals: 0

Uzmērītājs: Mairita Bondare
 Uzmērīšanas datums: 27.05.2024.
 Platība: 1.17 ha
 Pievešanas attālums: m
 Koku skaits: 327 gab. nogabalā


Meža izmantošanas veids: Galvenā cirtē - sanitārā cirtē

| Sugas | Koku skaits | Stumbra krāja | Apjomi (m3) | | | | | | | Vidējais koks (m3) | Saglabājami koki | | | | | | | | | |
|--------------|-------------|---------------|---------------|-------------|--------------|--------------|--------------|--------------|--------------|--------------------|------------------|----------------------|------|-------|-------|---------|------|-------|-------|---------|
| | | | Kopā | Īp.kval. | Resnā | Vidējā | Tievā | Pirmaļa | Malka | | Atlikumi | Paredzēts pārdošanai | Kopā | Ekol. | Sēkl. | Kritāla | Kopā | Ekol. | Sēkl. | Kritāla |
| Priede | 3 | 5.62 | 5.12 | 0.00 | 3.57 | 1.10 | 0.31 | 0.14 | 0.00 | 0.50 | 5.12 | 1.87 | | | | | | | | |
| Egle | 280 | 304.29 | 187.59 | 0.00 | 83.25 | 51.95 | 23.23 | 29.16 | 87.26 | 29.44 | 274.85 | 1.09 | | | | | | | | |
| Bērzs | 4 | 3.93 | 3.44 | 0.00 | 1.10 | 0.62 | 0.32 | 1.40 | 0.00 | 0.49 | 3.44 | 0.98 | | | | | | | | |
| Apse | 3 | 3.42 | 3.00 | 0.00 | 1.28 | 0.64 | 0.29 | 0.79 | 0.00 | 0.42 | 3.00 | 1.14 | | | | | | | | |
| Ozols | 14 | 3.32 | 0.68 | 0.00 | 0.00 | 0.41 | 0.27 | 0.00 | 2.10 | 0.54 | 2.78 | 0.24 | | | | | | | | |
| Bīgznā | 2 | 0.77 | 0.00 | 0.00 | 0.00 | 0.00 | 0.00 | 0.00 | 0.65 | 0.12 | 0.65 | 0.39 | | | | | | | | |
| Kļava | 21 | 5.34 | 0.00 | 0.00 | 0.00 | 0.00 | 0.00 | 0.00 | 4.70 | 0.64 | 4.70 | 0.25 | | | | | | | | |
| Kopā: | 327 | 326.69 | 199.83 | 0.00 | 89.20 | 54.72 | 24.42 | 31.49 | 94.71 | 32.15 | 294.54 | 1.00 | | | | | | | | |

*Saglabāt visas Priedes!
 Egle - ne stādīt jau šīs
 07.02.2024*

Cirsmas krāja, m3: 326.69
 Cirsmas vērtība, €: 10 553.08

Uzmērītājs: (paraksts)
 Novērtēja: (paraksts)



Koksnes apjomi noteikti ar LLU MF 2015g algoritmu.

Piezīme: Lai uzsāktu koku cīšanu, nepieciešams saņemt apliecinājumu

Vidzemes Mežviete: 12.23
 Virsmežniecības biroja: 27.05.2024