


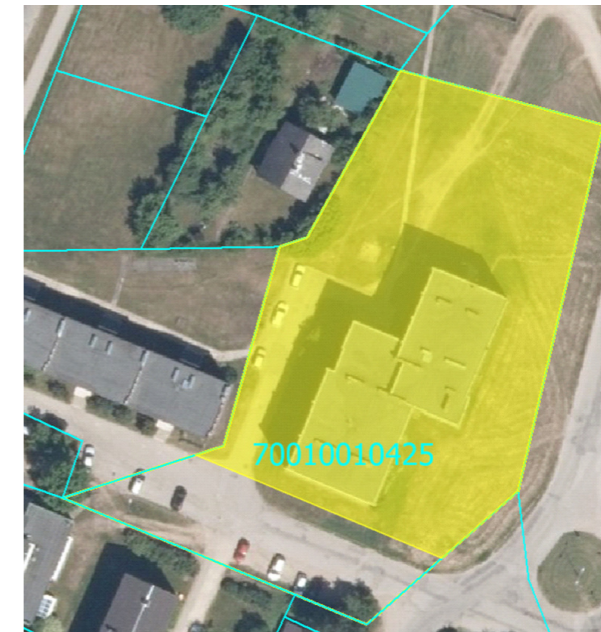
# Funkcionāli nepieciešamā zemes gabala projekts

## Daudzdzīvokļu dzīvojamai mājai Saules ielā 34A, Madonā, Madona novadā






Pielikums Nr.1



Funkcionāli nepieciešamā zemes gabala novietojums zemes vienībā



Apzīmējumi:

-  Sarkanā līnija
-  Zemes vienības robeža
-  7001 001 2191 Zemes vienības kadastra apzīmējums
-  70010010146010
-  70010011496001 Būves kadastra apzīmējums



4 stāvu dzīvojamā māja Saules ielā 34A, Madonā, ar kadastra apzīmējumu 7001 001 0425 001, kas reģistrēta nekustamā īpašuma ar kadastra numuru 7001 501 0121 sastāvā, kas pilnībā sadalīts dzīvokļu īpašumos. Īpašums ierakstīts Madonas pilsētas zemesgrāmatās nodaļumā Nr. 499.

Funkcionāli nepieciešamā zemes gabala projekts uz topogrāfiskās kartes pamata  
 Datu avoti: <https://topografija.lv>; <https://www.lvmgeo.lv/kartes> (Dati no VZD, LGIA, SIA "Karšu izdevniecība Jāņa Sēta") 2024. gada informācija



Daudzdzīvokļu dzīvojamās mājas Saules iela 34A, Madonā, Madonas novadā, funkcionāli nepieciešamā zemes gabala robežas, ko veido fiziskai personai piederošas zemes vienības ar kadastra apzīmējumu 7001 001 0425 daļa - 0.3870 ha platībā (kadastrālās uzmērīšanas laikā platība var tikt precizēta).

Sagatavoja: S. Putniņa  
 Nekustamā īpašuma pārvaldības un teritoriālās plānošanas nodaļas zemes ierīcības inženiere

Adrese: Saules iela 34A, Madona, Madonas novads, LV-4801

Mērogs 1:500