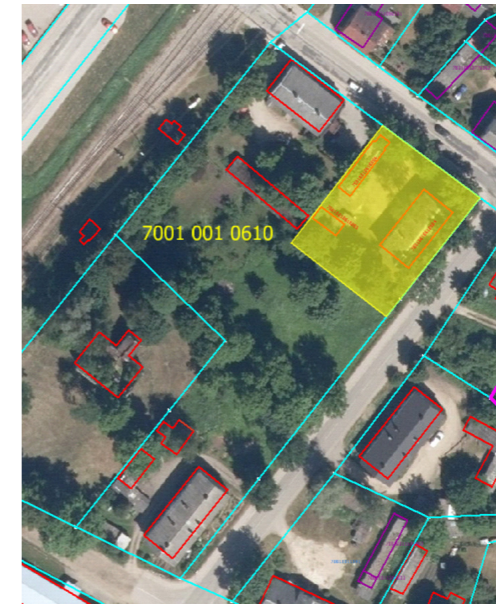
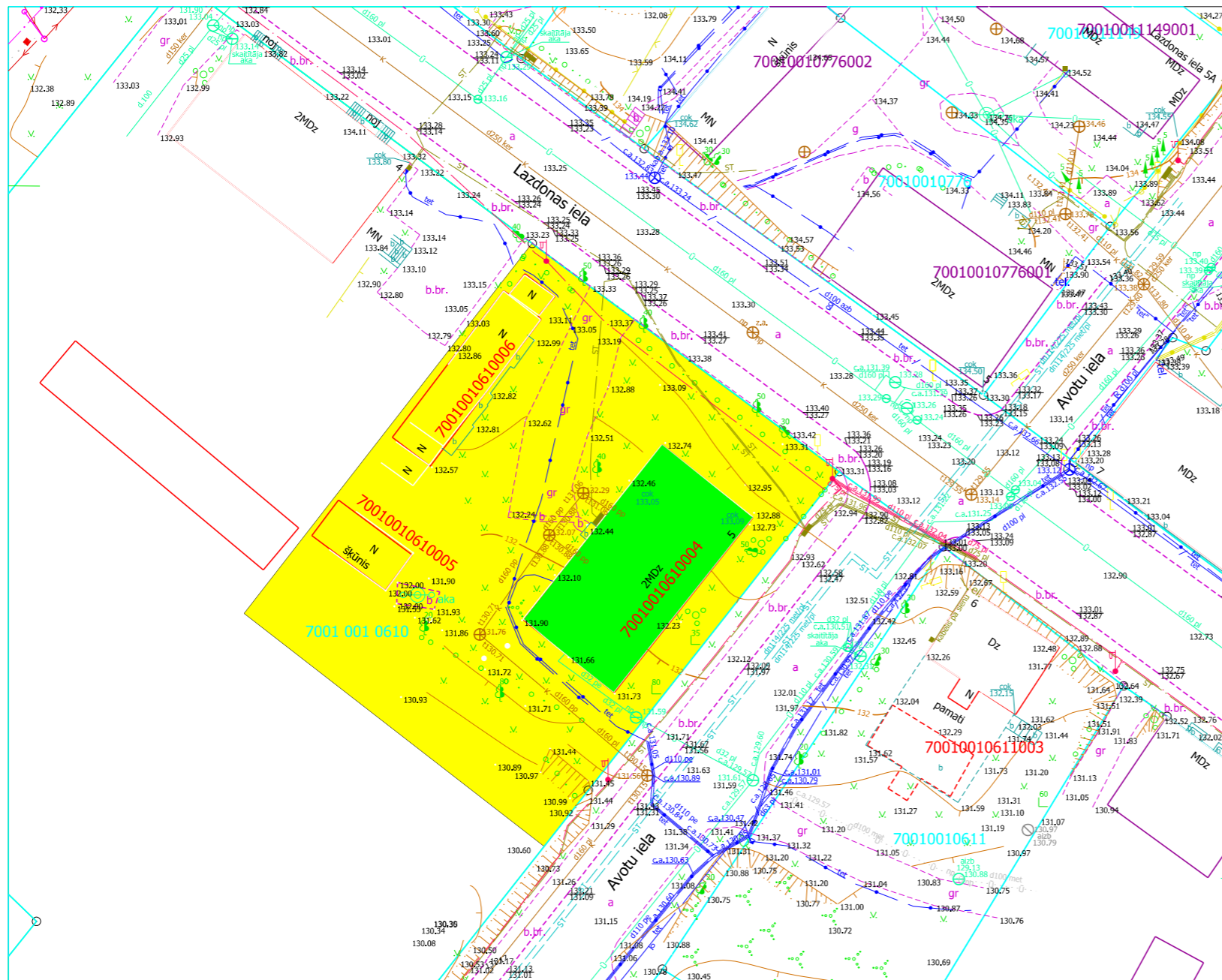








Funkcionāli nepieciešamā zemes gabala projekts

Daudzdzīvokļu dzīvojamai mājai Avotu ielā 5, Madonā, Madona novadā

Funkcionāli nepieciešamā zemes gabala novietojums zemes vienībā



Apzīmējumi:

-  Sarkanā līnija
-  Zemes vienības robeža
-  7001 001 0610 Zemes vienības kadastra apzīmējums
-  70010010610004
-  70010011496001 Būves kadastra apzīmējums



2 stāvu dzīvojamā māja Avotu ielā 5, Madonā, ar kadastra apzīmējumu 7001 001 0610 004, kas reģistrēta nekustamā īpašuma ar kadastra numuru 7001 501 0107 sastāvā, kas pilnībā sadalīts dzīvokļu īpašumos. Īpašums ierakstīts Madonas pilsētas zemesgrāmatās nodaļumā Nr. 100000037153.

Funkcionāli nepieciešamā zemes gabala projekts uz topogrāfiskās kartes pamata
Datu avoti: <https://topografija.lv>; <https://www.lvmgeo.lv/kartes> (Dati no VZD, LGIA, SIA "Karšu izdevniecība Jāņa Sēta") 2024. gada informācija



Daudzdzīvokļu dzīvojamās mājas Avotu ielā 5, Madonā, Madonas novadā, funkcionāli nepieciešamā zemes gabala robežas, ko veido fiziskai personai piederošas zemes vienības ar kadastra apzīmējumu 7001 001 0610 daļa - 0.1399 ha platībā (kadastrālās uzmērīšanas laikā platība var tikt precizēta).

Sagatavoja: S. Putniņa
Nekustamā īpašuma pārvaldības un teritoriālās plānošanas nodaļas zemes ierīcības inženiere

Adrese: Avotu iela 5, Madona, Madonas novads, LV-4801

Mērogs 1:500