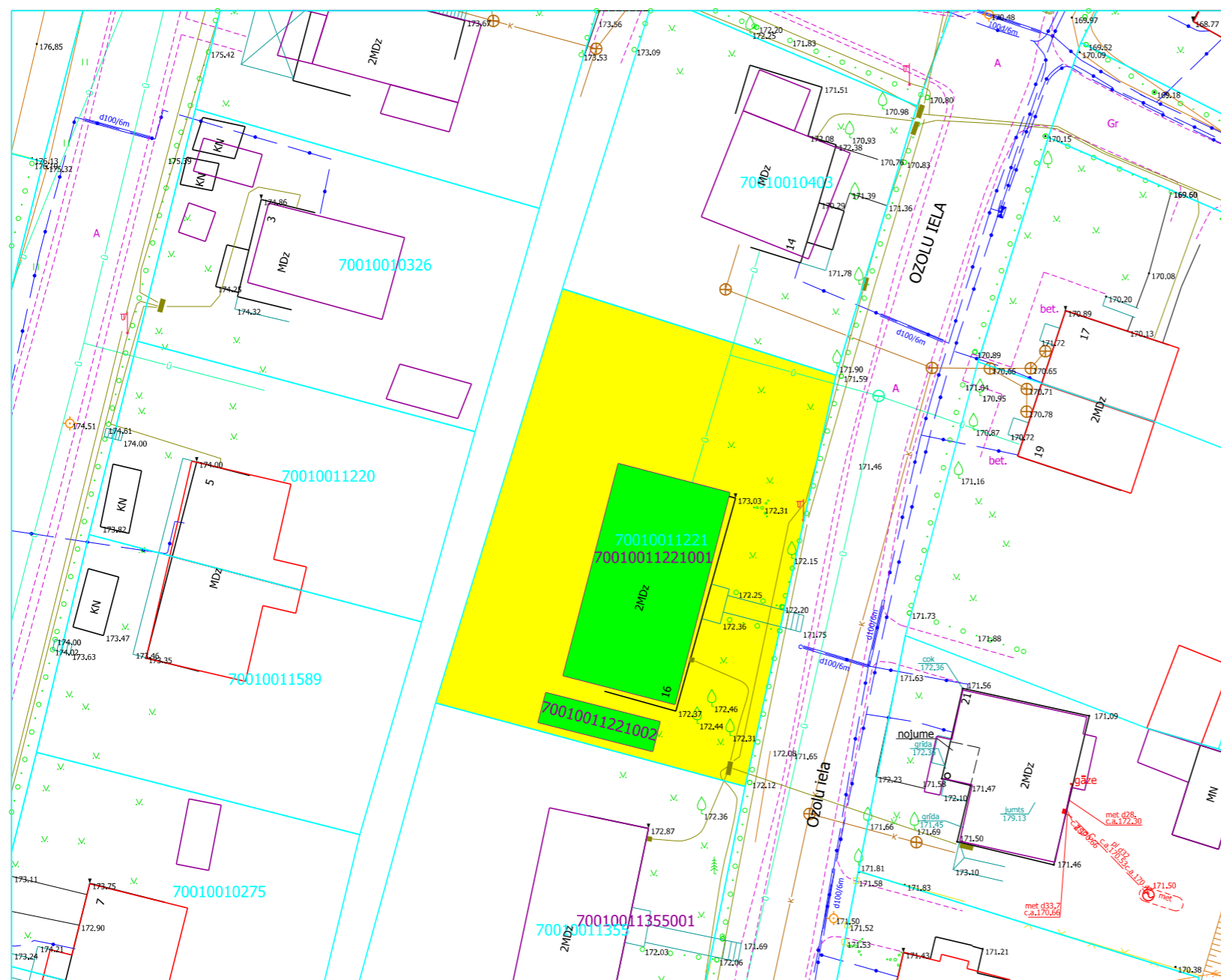


# Funkcionāli nepieciešamā zemes gabala projekts


## Daudzdzīvokļu dzīvojamai mājai Ozolu ielā 16, Madonā, Madona novadā







Funkcionāli nepieciešamā zemes gabala projekts uz topogrāfiskās kartes pamata

Datu avoti: <https://topografija.lv>; <https://www.lvmgeo.lv/kartes> (Dati no VZD, LGIA, SIA "Karšu izdevniecība Jāņa Sēta) 2025. gada informācija

### Funkcionāli nepieciešamā zemes gabala novietojums zemes vienībā



#### Apzīmējumi:

-  Sarkanā līnija
-  Zemes vienības robeža
-  7001 001 0610 Zemes vienības kadastra apzīmējums
-  70010011221001 Būves kadastra apzīmējums



2 stāvu dzīvojamā māja Ozolu ielā 16, Madonā, ar kadastra apzīmējumu 7001 001 1221 001 un saimniecības ēka ar kadastra apzīmējumu 7001 001 1221 002, kas reģistrēta nekustamā īpašuma ar kadastra numuru 7001 501 0024 sastāvā, kas pilnībā sadalīts dzīvokļu īpašumos. Īpašums ierakstīts Madonas pilsētas zemesgrāmatās nodaļumā Nr. 567.



Daudzdzīvokļu dzīvojamās mājas Ozolu ielā 16, Madonā, Madonas novadā, funkcionāli nepieciešamā zemes gabala robežas, ko veido fiziskai personai piederoša zemes vienība ar kadastra apzīmējumu 7001 001 1221 - 0.1010 ha platībā.

Sagatavoja: S. Lasmane  
Nekustamā īpašuma pārvaldības  
un teritoriālās plānošanas nodaļas  
zemes ierīcības inženiere

Adrese: Ozolu iela 16, Madona,  
Madonas novads, LV-4801

Mērogs 1:500