


Madonas novada pašvaldība



LOKĀLPLĀNOJUMS

Madonas novada Madonas pilsētas teritorijas daļai starp esošo kapsētu, Rūpniecības ielu, Lazdu ielu un zemes vienību ar kadastra Nr. 7001-001-0135 (Lazdu iela 16/1;16/2;16/3)

Projekts

V DAĻA

**KOPSAVILKUMS PAR LOKĀLPLĀNOJUMA
IZSTRĀDES PROCESU**

MADONA, 2016

Saturs

1.	Lokālpilnojuma izstrādes un publiskās apspriešanas pasākumu apraksts	3
2.	Pieņemtie lēmumi.....	4
3.	Publikācijas par Lokālpilnojuma izstrādi :	32
4.	Pašvaldības pieprasījuma informācijai un/vai nosacījumiem no darba uzdevumā minētajām institūcijām pārskats	50
4.1.	Ziņojums par institūciju nosacījumu ievērošanu	74
4.2.	Ziņojums par Fizisko personu saņemtajiem priekšlikumiem	79
5.	Pārskats par lokālpilnojuma “Madonas pilsētas teritorijas daļai starp esošo kapsētu, Rūpniecības ielu, Lazdu ielu un zemes vienību ar kad. Nr. 7001-001-0135 (Lazdu iela 16/1;16/2;16/3) Madonas novadā Publiskās apspriešanas laikā (03.08.2016. – 18.09.2016.) saņemtajiem atziniem.....	86
5.1.	Ziņojums par institūciju atzinumu ievērošanu	103
5.2.	Fizisko personu saņemtie priekšlikumi publiskās apspriešanas laikā	106
6.	Pārskats par lokālpilnojuma “Madonas pilsētas teritorijas daļai starp esošo kapsētu, Rūpniecības ielu, Lazdu ielu un zemes vienību ar kad. Nr. 7001-001-0135 (Lazdu iela 16/1;16/2;16/3) Madonas novadā Publiskās apspriešanas laikā (5.10.2016. – 7.11.2016.) saņemtajiem atziniem.....	115
6.1.	Ziņojums par institūciju atzinumu ievērošanu.....	117
6.2.	Fizisko personu saņemtie priekšlikumi publiskās apspriešanas laikā.....	132
7.	Izziņa par ģeodēziskā tīkla punktiem lokālpilnojumam	137

1. Lokālpilnojumuma izstrādes un publiskās apspriešanas pasākumu apraksts

Lokālpilnojumuma "Madonas pilsētas teritorijas daļai starp esošo kapsētu, Rūpniecības ielu, Lazdu ielu un zemes vienību ar kad.Nr. 7001-001-0135 (Lazdu iela 16/1;16/2;16/3)" izstrāde uzsākta saskaņā ar Madonas novada pašvaldības domes 29.01.2015. lēmumu Nr.40 "Par lokālpilnojumuma izstrādes uzsākšanu Madonas pilsētas teritorijas daļai starp esošo kapsētu, Rūpniecības ielu, Lazdu ielu un zemes vienību ar kad.Nr. 7001-001-0135 (Lazdu iela 16/1;16/2;16/3) Madonas novadā" un apstiprināto darba uzdevumu lokālpilnojumuma izstrādei.

Uzsākot lokālpilnojumuma izstrādi paziņojums par lokālpilnojumuma izstrādes uzsākšanu tika ievietots Madonas novada pašvaldības mājas lapā www.madona.lv, Madonas novada pašvaldības laikrakstā "Madonas novada vēstnesis" un laikrakstā "Stars".

Lokālpilnojumuma izstrādei tika saņemti nosacījumi un informācija no darba uzdevumā norādītajām institūcijām: Valsts vides dienesta Madonas reģionālā vides pārvaldes, Dabas aizsardzības pārvaldes; Veselības inspekcijas, Valsts akciju sabiedrība „Latvijas Valsts ceļi”, Valsts meža dienesta, Latvijas Ģeotelpiskās informācijas aģentūras, AS Latvenergo; AS Latvijas Gāze, AS "Madonas ūdens", SIA "Madonas siltums, Vidzemes plānošanas reģions.

Vides pārraudzības valsts birojs 2016. gada 29. jūnijā ir pieņēmis lēmumu Nr.37 par stratēģiskā ietekmes uz vidi novērtējuma procedūras piemērošanu lokālpilnojumam, tas ir izstrādāts saskaņā ar 23.03.2004. MK noteikumiem Nr.157 "Kārtība, kādā veicams ietekmes uz vidi stratēģiskais novērtējums". Vides pārskatu lokālpilnojumam izstrādāja IK "55 mārītes".

28.07.2016. pieņemts Madonas novada pašvaldības domes lēmums Nr. 387 "Par lokālpilnojumuma "Madonas pilsētas daļai teritorijas daļai starp esošo kapsētu, Rūpniecības ielu, Lazdu ielu un zemes vienību ar kad.Nr. 7001-001-0135 (Lazdu iela 16/1;16/2;16/3" Madonas novadā" un Vides pārskata redakcijas nodošanu publiskajai apspriešanai.

25.08.2016. tika rīkota publiskās apspriešanas sanāksme, kas notika Madonas novada pašvaldības ēkā, Saieta laukumā 1., Madonā. Pievienots Orotokols Nr.1

26.09.2016. tika organizēta sanāksme par sabiedriskās apspriešanas laikā saņemtajiem priekšlikumiem un atzinumiem. Pievienots protokols Nr. 2.


29.09.2016. tika pieņemts lēmums par lokālpilnojumuma "Madonas pilsētas teritorijas daļai starp esošo kapsētu, Rūpniecības ielu, Lazdu ielu un zemes vienību ar kad.Nr. 7001-001-0135 (Lazdu iela 16/1;16/2;16/3 pilnveidošanu" pilnveidošanu.

Publiskās apspriešanas termiņš pilnveidotajai lokālpilnojumuma redakcijai tiek noteikts no 5.10.2016. līdz 7.11.2016.

17.10.2016. tika rīkota publiskās apspriešanas sanāksme, kas notika Madonas novada pašvaldības ēkā, Saieta laukumā 1., Madonā. Pievienots Protokols Nr.3.

10.11.2016. tika organizēta sanāksme par publiskās apspriešanas laikā saņemtajiem priekšlikumiem un atzinumiem. Pievienots protokols Nr.4.

2. Pieņemtie lēmumi



MADONAS NOVADA PAŠVALDĪBA

Reģ. Nr. 90000054572

Saieta laukums 1, Madona, Madonas novads, LV-4801
t. 64860090, fakss 64860079, e-pasts: dome@madona.lv

MADONAS NOVADA PAŠVALDĪBAS DOMES

LĒMUMS

Madonā

2015.gada 29.janvārī

Nr.40

(protokols Nr.2, 7.p.)

Par lokālplānojuma izstrādes uzsākšanu Madonas pilsētas teritorijas daļai starp esošo kapsētu, Rūpniecības ielu, Lazdu ielu un zemes vienību ar kad.nr.7001-001-0135 (Lazdu iela 16/1;16/2;16/3) Madonas novadā

Madonas novada pašvaldībai autonomo funkciju veikšanai nepieciešams paplašināt Madonas pilsētas kapu teritoriju. Zemes vienības ar kadastra numuriem 7001-001-0163, 7001-001-1635 un 7066-001-0043 ir pieguļošā teritorija esošai kapsētas zemei.

Saskaņā ar Madonas novada Teritorijas plānojumu 2013.-2025.gadiem, nekustamajam īpašumam „Lejas Zīkas”, kadastra Nr. 7001-001-0163, noteikta plānotā atļautā izmantošana - Dabas un apstādījumu teritorija (DA), Tehniskās apbūves teritorija (TA) un Savrupmāju dzīvojamās apbūves teritorija (DzS1).

Nekustamajam īpašumam Lazdu iela 17, kadastra Nr. 7001-001-1635, noteikta plānotā atļautā izmantošana - Dabas un apstādījumu teritorija (DA) un Tehniskās apbūves teritorija (TA). Nekustamajam īpašumam „Priedēni”, kadastra Nr. 7066-001-0043, noteikta plānotā atļautā izmantošana - Dabas un apstādījumu teritorija (DA). Līdz ar to iecere par kapsētas paplašināšanu minētajos nekustamajos īpašumos šajā situācijā nav iespējama.

Saskaņā ar Madonas novada Ilgtspējīgas attīstības stratēģiju 2013.-2038. gadam ir noteikts stratēģiskais mērķis - **SM2** – „Madonas novads – Latvijas Jaunība, Latvijas Virsotnes”, **ITP2** – „Moderna, radoša dzīves, kultūras un darba vide”.

Saskaņā ar Madonas novada Attīstības programmu 2013.-2020. gadiem detalizējot šo minēto stratēģisko mērķi un ilgtermiņa prioritāti ir noteikts vidēja termiņa prioritāte septiņiem gadiem: **VTP6** „Tehniskās infrastruktūras attīstīšana”, kam noteikts Rīcības virziens RV.6.4.

„Pašvaldības īpašumu un novada teritorijas sakārtošana”, un uzdevums U.6.4.3.: „**Sakārtot un/vai paplašināt pašvaldības kapsētu infrastruktūru**”.

Ņemot vērā augstāk minēto, Madonas pilsētas teritorijas daļai starp esošo kapsētu, Rūpniecības ielu, Lazdu ielu un zemes vienību ar kadastra Nr.7001-001-0135 (Lazdu iela 16/1;16/2;16/3) nepieciešams izstrādāt lokālpārplānojumu ar mērķi grozīt vietējās pašvaldības teritorijas plānojumu – funkcionālos zonējumus un teritorijas izmantošanas un apbūves nosacījumus, ciktāl lokālpārplānojums nebūs pretrunā ar vietējās pašvaldības ilgtspējīgas attīstības stratēģiju.

Pamatojoties uz Teritorijas attīstības plānošanas likuma 1.panta 9.punktu, 20.pantu, 24.pantu, Ministru kabineta noteikumu Nr.711 „Noteikumi par pašvaldību teritorijas attīstības plānošanas dokumentiem” 2.4.daļu un 4.2. daļu, ņemot vērā 22.01.2015. Finanšu un attīstības komitejas sēdes atzinumu, **atklāti balsojot: PAR – 14** (Andrejs Ceļapītērs, Raimonds Aizstrauts, Artūrs Čačka, Andris Dombrovskis, Antra Gotlaufa, Valda Kļaviņa, Bruno Kokars, Agris Lungevičs, Daiga Maderniece, Vanda Maderniece, Rihards Saulītis, Andris Trečaks, Kaspars Udrass, Modris Zomerovskis), PRET – NAV, ATTURAS 2 (Jeuženija Adamoviča, Andris Sakne), Madonas novada pašvaldības dome **NOLEMJ:**

1. Uzsākt lokālpārplānojuma izstrādi Madonas pilsētas teritorijas daļai starp esošo kapsētu, Rūpniecības ielu, Lazdu ielu un zemes vienību ar kadastra Nr.7001-001-0135 (Lazdu iela 16/1;16/2;16/3).
2. Apstiprināt lokālpārplānojuma darba uzdevumu saskaņā ar 1.pielikumu.
3. Par lokālpārplānojuma izstrādes vadītāju apstiprināt Madonas novada pašvaldības Attīstības nodaļas Teritorijas plānotāju Ilonu Gleizdi.
4. Paziņojumus par lokālpārplānojuma izstrādes uzsākšanu publicēt pašvaldības mājas lapā www.madona.lv, pašvaldības bezmaksas informatīvajā izdevumā „Madonas Novada Vēstnesis” un laikrakstā „Stars”.
6. Lēmumu divu nedēļu laikā nosūtīt Vidzemes plānošanas reģionam, LR Vides aizsardzības un reģionālās attīstības ministrijai, kā arī darba uzdevumā minētajām institūcijām.

Domes priekšsēdētājs

A.Ceļapītērs

APSTIPRINĀTS

ar Madonas novada pašvaldības domes
29.01.2015. lēmumu Nr. 40 (protokols Nr.2, 7.p.)

DARBA UZDEVUMS

LOKĀLPLĀNOJUMA IZSTRĀDEI

**Madonas pilsētas teritorijas daļai starp esošo kapsētu, Rūpniecības ielu,
Lazdu ielu un zemes vienību ar kad.nr.7001-001-0135 (Lazdu iela
16/1;16/2;16/3) Madonas novadā**

1. 1. Lokālplānojuma izstrādes pamatojums:

- 1.1. Teritorijas attīstības plānošanas likuma 24.panta 2.daļa;
- 1.2. Ministru Kabineta 16.10.2012. noteikumi Nr.711 „Noteikumi par pašvaldību teritorijas attīstības plānošanas dokumentiem”;

2. Lokālplānojuma izstrādes mērķis:

mainīt teritorijas plānojumā noteikto atļauto teritorijas izmantošanu, pašreiz zemes gabalā atļauto teritorijas izmantošanu Dabas un apstādījumu teritorija (DA), Tehniskās apbūves teritorija (TA) un Savrupmāju dzīvojamās apbūves teritorija (DzS1) vietā nosakot funkcionālo zonu Dabas un apstādījumu teritorija (DA1) - kapsētu teritorijas, Tehniskās apbūves teritorija (TA) un dzīvojamās apbūves teritorija (DzS1), kā arī pamatojot teritorijas plānojuma grozījumu nepieciešamību.

3. Lokālplānojuma teritorija:

Madonas pilsētas teritorijas daļai starp esošo kapsētu, Rūpniecības ielu, Lazdu ielu un zemes vienību ar kad.nr.7001-001-0135 (Lazdu iela 16/1;16/2;16/3) Madonas novadā un pieguļošā teritorija 100m attālumā.

4. Lokālplānojums izstrādājams saskaņā ar šādiem Latvijas Republikas normatīvajiem aktiem un plānošanas dokumentiem:

- 4.1. Teritorijas attīstības plānošanas likums;
- 4.2. Aizsargjoslu likums;
- 4.3. Ministru Kabineta 16.10.2012. noteikumi Nr.711 „Noteikumi par pašvaldību teritorijas attīstības plānošanas dokumentiem”;
- 4.4. Ministru Kabineta 30.04.2013. noteikumi Nr.240 „Vispārīgie teritorijas plānošanas, izmantošanas un apbūves noteikumi”;
- 4.5. citi ar teritorijas attīstības plānošanu saistīti LR normatīvie akti;
- 4.6. Madonas novada pašvaldības domes 2013.gada 16.jūlija saistošie noteikumi Nr.15 „Madonas novada Teritorijas plānojuma 2013.-2025.gadam Teritorijas izmantošanas un apbūves noteikumi un Grafiskā daļa”, Madonas novada ilgtspējīgas attīstības stratēģija 2013.- 2038.gadam, Madonas novada Attīstības programma 2013.-2020.gadiem.

5. Lokālplānojuma izstrādes uzdevumi:

- 5.1. Pamatot izmaiņas teritorijas plānojumā, esošo atļauto teritorijas izmantošanu Dabas un apstādījumu teritorija (DA), Tehniskās apbūves teritorija (TA) un Savrupmāju dzīvojamās apbūves teritorija (DzS1) vietā nosakot funkcionālo zonu Dabas un apstādījumu teritorija (DA1) - kapsētu teritorijas, Tehniskās apbūves teritorija (TA) un dzīvojamās apbūves teritorija (DzS1);

3. 5.2. Izvērtēt lokālpilanojuma teritorijā plānotās funkcionālās zonas ietekmi uz kaimiņu zemesgabalu pašreizējo un atļauto izmantošanu un attīstības iespējām;
4. 5.3. Izstrādāt perspektīvās transporta infrastruktūras risinājumus, ņemot vērā plānojamās darbības raksturu un apjomu. Plānojot transporta plūsmu organizāciju, jānovērš negatīva ietekme uz blakus esošajām dzīvojamām apbūves teritorijām. Jāparedz perspektīvo lokālpilanojumā paredzēto ielu un ceļu saslēgums ar esošo Madonas pilsētas ielu tīklu;
5. 5.4. Izvērtēt esošās inženiertehniskās infrastruktūras nodrošinājuma atbilstību teritorijas perspektīvajai attīstībai. Noteikt lokālpilanojuma teritorijai ūdensapgādes, notekūdeņu un lietusūdeņu savākšanas vai novadīšanas nosacījumus, norādīt inženierkomunikāciju galveno pievadu vietas, izstrādāt inženierkomunikāciju pievadu shēmu ārpus lokālpilanojuma teritorijas (jaunām vai būtiski mainītām trasēm);
6. 5.5. Atbilstoši mēroga noteiktībai precizēt apgrūtinātās teritorijas un objektus, kuriem noteiktas aizsargjoslas, precizēt ielu sarkanās līnijas;
7. 5.6. Noteikt pasākumus blakus esošās dzīvojamās apbūves aizsardzībai pret troksni, smakām, putekļiem un cita veida piesārņojumu;
8. 5.7. Projekta sastāvā izstrādāt teritorijas izmantošanas un apbūves noteikumus lokālpilanojumā ietvertajai teritorijai, noteikt teritorijas izmantošanas nosacījumus, apbūves parametrus, precizēt funkcionālās zonas galvenos izmantošanas veidus un atļautās papildizmantošanas.

6. Lokālpilanojuma saturs:

saskaņā ar Ministru kabineta 16.10.2012. noteikumu Nr.711 „Noteikumi par pašvaldību teritorijas attīstības plānošanas dokumentiem” 2.4.nodaļas prasībām:

- 6.1. Paskaidrojuma raksts;
- 6.2. Grafiskā daļa;
- 6.3. Teritorijas izmantošanas un apbūves noteikumi;
 - 6.4. Kopsavilkums par lokālpilanojuma izstrādes procesu un publisko apspriešanu;
- 6.5. Lokālpilanojuma izstrādē izmantotās ekspertīzes, izpētes un cita tamlīdzīga informācija pievienojama lokālpilanojumam kā pielikumi.

7. Lokālpilanojuma izstrādes nosacījumi:

- 7.1. Lokālpilanojuma robežas ir zemes gabalu ar kadastra numuriem: 7001-001-0613, 7001-001-1635, 7001-001-0057, 7001-001-0135, 7001-001-1313, 7066-001-0043 robežas.
- 7.2. Lokālpilanojumu izstrādāt uz aktualizēta digitāla inženiertopogrāfiskā plāna ar mēroga noteiktību M 1:5000.
- 7.3. Institūcijas, no kurām pieprasāma informācija un/vai nosacījumi lokālpilanojuma izstrādei un, ja nepieciešams, atzinumi par lokālpilanojumu:
 - 7.3.1. Valsts vides dienesta Madonas reģionālā vides pārvalde;
 - 7.3.2. Dabas aizsardzības pārvalde;
 - 7.3.3. Veselības inspekcija
 - 7.3.4. Valsts akciju sabiedrība „Latvijas Valsts ceļi”;
 - 7.3.5. Valsts meža dienests;
 - 7.3.6. Latvijas Ģeotelpiskās informācijas aģentūra;
 - 7.3.7. AS Latvenergo;
 - 7.3.8. AS Latvijas Gāze;

7.3.9. SIA „Citrus Solutions”;

7.3.10. Vidzemes plānošanas reģions.

7.4. Lokālplānojuma projektu iesniegt Madonas novada pašvaldības domē, pievienojot projekta grafiskos materiālus digitālā formā shp vai dwg datņu formātā vai DGN datņu formātā un PDF vai JPG formātā, teksta daļu DOC formātā, teritorijas izmantošanas un apbūves noteikumus PDF formātā.

7.5. Lokālplānojuma gala redakciju sagatavot trīs eksemplāros.

8. Prasības sabiedrības līdzdalības nodrošināšanai lokālplānojuma izstrādes procesā:

8.1. Paziņojumus par lokālplānojuma izstrādes uzsākšanu publicēt pašvaldības mājas lapā www.madona.lv, pašvaldības bezmaksas informatīvajā izdevumā „Madonas novada vēstnesis” un laikrakstā „Stars”, nosūtīt to nekustamo īpašumu īpašniekiem (tiesiskajiem valdītājiem), kuru īpašumā (valdījumā) esošie nekustamie īpašumi robežojas ar lokālplānojuma teritoriju, kā arī izziņot citos sabiedrībai pieejamos veidos;

8.2. Pēc atbilstoša domes lēmuma paziņojumu par lokālplānojuma redakcijas publisko apspriešanu, kas ilgst ne mazāk par četrām nedēļām, ievietot pašvaldības mājas lapā www.madona.lv, pašvaldības bezmaksas informatīvajā izdevumā „Madonas novada vēstnesis” un laikrakstā „Stars” tuvākajā numurā, nosūtīt to nekustamo īpašumu īpašniekiem (tiesiskajiem valdītājiem), kuru īpašumā (valdījumā) esošie nekustamie īpašumi robežojas ar lokālplānojuma teritoriju, kā arī izziņot citos sabiedrībai pieejamos veidos. Paziņojumā norādīt:

8.2.1. Madonas novada pašvaldības domes lēmumu par lokālplānojuma nodošanu publiskajai apspriešanai;

8.2.2. lokālplānojuma redakcijas publiskās apspriešanas termiņu;

8.2.3. vietu, kur noteiktā laikā var iepazīties ar lokālplānojuma redakciju;

8.2.4. paredzētos sabiedrības līdzdalības pasākumus un to norises vietu un laiku;

8.2.5. apmeklētāju pieņemšanas un rakstisko priekšlikumu iesniegšanas vietu un laiku.

8.3. Paziņojumu par lokālplānojuma apstiprināšanu ievietot pašvaldības mājas lapā www.madona.lv, pašvaldības bezmaksas informatīvajā izdevumā „Madonas novada vēstnesis” un laikrakstā „Stars”, kā arī izziņot citos sabiedrībai pieejamos veidos.

Lokālplānojuma izstrādes vadītāja I.Gleizde

Lēmums par publisko apspriešanu:



MADONAS NOVADA PAŠVALDĪBA

Reģ. Nr. 90000054572

Saieta laukums 1, Madona, Madonas novads, LV-4801
t. 64860090, fakss 64860079, e-pasts: dome@madona.lv

MADONAS NOVADA PAŠVALDĪBAS DOMES LĒMUMS

Madonā

2016.gada 28.jūlijā

Nr.387

(protokols Nr.15, 8.p.)

Par lokālplānojuma „Madonas pilsētas teritorijas daļai starp esošo kapsētu, Rūpniecības ielu, Lazdu ielu un zemes vienību ar kadastra Nr. 7001-001-0135 (Lazdu iela 16/1; 16/2;16/3) Madonas novadā” un Vides pārskata redakcijas nodošanu publiskajai apspriešanai

Saskaņā ar Madonas novada pašvaldības domes 29.01.2015. lēmumu Nr. 40 (protokols Nr.2,7.p.) „Par lokālplānojuma izstrādes uzsākšanu „Madonas pilsētas teritorijas daļai starp esošo kapsētu, Rūpniecības ielu, Lazdu ielu un zemes vienību ar kadastra Nr. 7001-001-0135 (Lazdu iela 16/1; 16/2;16/3) Madonas novadā” un Vides pārraudzības valsts biroja 2016. gada 29. jūnijā pieņemto lēmumu Nr.37 Par stratēģiskā ietekmes uz vidi novērtējuma procedūras piemērošanu lokālplānojumam, Attīstības nodaļa un IK “55 mārites” ir izstrādājusi minētā lokālplānojuma un Vides pārskata redakciju.

Lokālplānojuma „Madonas pilsētas teritorijas daļai starp esošo kapsētu, Rūpniecības ielu, Lazdu ielu un zemes vienību ar kadastra nr. 7001-001-0135 (Lazdu iela 16/1; 16/2;16/3) Madonas novadā” redakcija izstrādāta atbilstoši Madonas novada pašvaldības domes 29.02.2015. lēmumam Nr.40 un apstiprinātajam darba uzdevuma lokālplānojuma izstrādei.

Vides pārskats lokālplānojuma teritorijai izstrādāts pamatojoties uz 23.03.2004. MK noteikumiem Nr.157 “Kārtība, kādā veicams ietekmes uz vidi stratēģiskais novērtējums”.

Pamatojoties uz likuma „Par pašvaldībām” 14., 15.panta prasībām, 14.10.2014. Ministru kabineta noteikumu Nr.628 „Noteikumi par pašvaldību teritorijas attīstības plānošanas dokumentiem” 109.1. apakšpunktu un 25.08.2009. Ministru kabineta noteikumu Nr.970 “Sabiedrības līdzdalības kārtība attīstības plānošanas procesā” 9., 10. punktu sagatavotais lokālplānojums „Madonas pilsētas teritorijas daļai starp esošo kapsētu, Rūpniecības ielu, Lazdu ielu un zemes vienību ar kadastra Nr. 7001-001-0135 (Lazdu iela 16/1; 16/2;16/3) Madonas novadā” un Vides pārskats izstrādātajā redakcijā ir nododams publiskai apspriešanai.

Noklausījusies I.SOLOZEMNIECES sniegto informāciju, ņemot vērā deputātu komentārus, **atklāti balsojot: PAR – 14** (Agris Lungevičs, Jezuženija Adamoviča, Artūrs Čačka, Antra Gotlaufa, Valda Kļaviņa, Bruno Kokars, Daiga Maderniece, Vanda Maderniece, Valentīns Rakstiņš, Andris Sakne, Rihards Saulītis, Andris Trečaks, Kaspars Udrass, Modris Zomerovskis), PRET – NAV, ATTURAS – NAV, Madonas novada pašvaldības dome

NOLEMJ:

1. Nodot lokālplānojumu “Madonas pilsētas teritorijas daļai starp esošo kapsētu, Rūpniecības ielu, Lazdu ielu un zemes vienību ar kadastra Nr. 7001-001-0135 (Lazdu iela 16/1; 16/2;16/3) Madonas novadā” un Vides pārskata izstrādāto redakciju publiskai apspriešanai un institūciju atzinumu saņemšanai.


2. Noteikt publiskās apspriešanas laiku četras kalendārās nedēļas.

3. Paziņojumu par lokālplānojuma "Madonas pilsētas teritorijas daļai starp esošo kapsētu, Rūpniecības ielu, Lazdu ielu un zemes vienību ar kadastra Nr. 7001-001-0135 (Lazdu iela 16/1; 16/2;16/3) Madonas novadā" un Vides pārskata redakcijas sabiedrisko apspriešanu publicēt pašvaldības mājas lapā www.madona.lv un laikrakstā "Stars".

4. Lokālplānojuma "Madonas pilsētas teritorijas daļai starp esošo kapsētu, Rūpniecības ielu, Lazdu ielu un zemes vienību ar kadastra Nr. 7001-001-0135 (Lazdu iela 16/1; 16/2;16/3) Madonas novadā" un Vides pārskata redakciju publicēt pašvaldības mājas lapā www.madona.lv un ievietot un ievietot Teritorijas attīstības plānošanas informācijas sistēmā (TAPIS).

Domes priekšsēdētāja vietnieks

A.Lungevičs



Lēmums par publisko apspriešanu pilnveidotajai redakcijai:



MADONAS NOVADA PAŠVALDĪBA

Reģ. Nr. 90000054572

Saieta laukums 1, Madona, Madonas novads, LV-4801
t. 64860090, fakss 64860079, e-pasts: dome@madona.lv

MADONAS NOVADA PAŠVALDĪBAS DOMES LĒMUMS Madonā

2016.gada 29.septembrī

Nr.532

(protokols Nr.20, 23.p.)

Par lokālplānojuma "Madonas pilsētas teritorijas daļai starp esošo kapsētu, Rūpniecības ielu, Lazdu ielu un zemes vienību ar kadastra Nr. 7001-001-0135 (Lazdu iela 16/1; 16/2;16/3) Madonas novadā" pilnveidošanu

Pamatojoties uz 26.09.2016. sanāksmes "Par lokālplānojuma "Madonas pilsētas teritorijas daļai starp esošo kapsētu, Rūpniecības ielu, Lazdu ielu un zemes vienību ar kadastra Nr. 7001-001-0135 (Lazdu iela 16/1; 16/2;16/3) Madonas novadā" sabiedriskās apspriešanas laikā saņemtajiem priekšlikumiem un atzinumiem" protokolu, ir nepieciešams veikt izmaiņas lokālplānojuma grafiskajā daļā un Teritorijas izmantošanas un apbūves noteikumos.

Pamatojoties uz Ministru kabineta noteikumu Nr.628 „Noteikumi par pašvaldību teritorijas attīstības plānošanas dokumentiem“ 90. punktu, pilnveidotais lokālplānojums "Madonas pilsētas teritorijas daļai starp esošo kapsētu, Rūpniecības ielu, Lazdu ielu un zemes vienību ar kadastra Nr. 7001-001-0135 (Lazdu iela 16/1; 16/2;16/3) Madonas novadā" ir nododams publiskai apspriešanai.

Noklausoties I.SOLOZEMNIECES sniegto informāciju, ņemot vērā deputātu komentārus, **atklāti balsojot**: PAR – 15 (Agris Lungevičs, Ježuņija Adamoviča, Artūrs Čačka, Antra Gotlafa, Valda Kļaviņa, Bruno Kokars, Daiga Maderniece, Vanda Maderniece, Valentīns Rakstiņš, Andris Sakne, Rihards Saulītis, Agris Sārs, Andris Trečaks, Kaspars Udrass, Modris Zomerovskis), PRET – NAV, ATTURAS – NAV, Madonas novada pašvaldības dome **NOLEMJ**:

1. Pilnveidot lokālplānojuma "Madonas pilsētas teritorijas daļai starp esošo kapsētu, Rūpniecības ielu, Lazdu ielu un zemes vienību ar kadastra Nr. 7001-001-0135 (Lazdu iela 16/1; 16/2;16/3) Madonas novadā" izstrādāto redakciju.
2. Nodot lokālplānojumu "Madonas pilsētas teritorijas daļai starp esošo kapsētu, Rūpniecības ielu, Lazdu ielu un zemes vienību ar kadastra Nr. 7001-001-0135 (Lazdu iela 16/1; 16/2;16/3) Madonas novadā" pilnveidoto redakciju publiskai apspriešanai trīs nedēļas.
3. Paziņojumu par lokālplānojuma "Madonas pilsētas teritorijas daļai starp esošo kapsētu, Rūpniecības ielu, Lazdu ielu un zemes vienību ar kadastra Nr. 7001-001-0135 (Lazdu iela 16/1; 16/2;16/3) Madonas novadā" redakcijas publisko apspriešanu publicēt pašvaldības mājas lapā www.madona.lv un laikrakstā "Stars".
4. Lokālplānojuma "Madonas pilsētas teritorijas daļai starp esošo kapsētu, Rūpniecības ielu, Lazdu ielu un zemes vienību ar kadastra Nr. 7001-001-0135 (Lazdu iela 16/1; 16/2;16/3) Madonas novadā" pilnveidoto redakciju publicēt pašvaldības mājas lapā www.madona.lv

Domes priekšsēdētāja vietnieks

A.Lungevičs

Lēmums par lokālplānojuma apstiprināšanu:



MADONAS NOVADA PAŠVALDĪBA

Reģ. Nr. 90000054572
Saieta laukums 1, Madona, Madonas novads, LV-4801
t. 64860090, fakss 64860079, e-pasts: dome@madona.lv

MADONAS NOVADA PAŠVALDĪBAS DOMES LĒMUMS Madonā

2016.gada 29.decembrī

Nr.716
(protokols Nr.27, 11.p.)

Par lokālplānojuma "Madonas pilsētas teritorijas daļai starp esošo kapsētu, Rūpniecības ielu, Lazdu ielu un zemes vienību ar kadastra Nr. 7001-001-0135 (Lazdu iela 16/1; 16/2;16/3) Madonas novadā" apstiprināšanu un saistošo noteikumu izdošanu

Pamatojoties uz Teritorijas attīstības plānošanas likuma 25. pantu un 2014.gada 14. oktobra Ministru kabineta noteikumu Nr.628 „Noteikumi par pašvaldību teritorijas attīstības plānošanas dokumentiem“ 88.1. un 91. punktu un noklausoties I.Solozemnieces sniegto informāciju, ņemot vērā deputātu komentārus, ņemot vērā 20.12.2016. Finanšu un attīstības komitejas atzinumu, **atklāti balsojot: PAR – 14** (Andrejs Ceļapīters, Agris Lungevičs, Ježenija Adamoviča, Artūrs Čačka, Andris Dombrovskis, Valda Kļaviņa, Bruno Kokars, Daiga Maderniece, Vanda Maderniece, Rihards Saulītis, Agris Sārs, Andris Trečaks, Kaspars Udrass, Modris Zomerovskis), PRET – NAV, ATTURAS – NAV, Madonas novada pašvaldības dome **NOLEMJ:**

1. Apstiprināt lokālplānojuma "Madonas pilsētas teritorijas daļai starp esošo kapsētu, Rūpniecības ielu, Lazdu ielu un zemes vienību ar kadastra Nr. 7001-001-0135 (Lazdu iela 16/1; 16/2;16/3) Madonas novadā" izstrādāto galīgo redakciju.
2. Lokālplānojuma "Madonas pilsētas teritorijas daļai starp esošo kapsētu, Rūpniecības ielu, Lazdu ielu un zemes vienību ar kadastra Nr. 7001-001-0135 (Lazdu iela 16/1; 16/2;16/3) Madonas novadā" teritorijas izmantošanas un apbūves noteikumus un Grafisko daļu apstiprināt kā saistošos noteikumus Nr.22 „Lokālplānojuma Madonas pilsētas teritorijas daļai starp esošo kapsētu, Rūpniecības ielu, Lazdu ielu un zemes vienību ar kadastra Nr. 7001-001-0135 (Lazdu iela 16/1; 16/2;16/3) Madonas novadā" teritorijas izmantošanas un apbūves noteikumi un Grafiskā daļa.
3. Paziņojumu par lokālplānojuma "Madonas pilsētas teritorijas daļai starp esošo kapsētu, Rūpniecības ielu, Lazdu ielu un zemes vienību ar kadastra Nr. 7001-001-0135 (Lazdu iela 16/1; 16/2;16/3) Madonas novadā" lēmuma pieņemšanu publicēt Teritorijas attīstības plānošanas sistēmā (TAPIS), pašvaldības mājas lapā www.madona.lv un Madonas novada pašvaldības informatīvajā laikrakstā "Madonas novada vēstnesis".
4. Divu nedēļu laikā pēc saistošo noteikumu apstiprināšanās publicēt paziņojumu par lokālplānojuma apstiprināšanu ar saistošajiem noteikumiem oficiālajā laikrakstā "Latvijas Vēstnesis", pašvaldības mājas lapā www.madona.lv un Madonas novada pašvaldības informatīvajā laikrakstā "Madonas novada vēstnesis".
5. Lēmumu par saistošo noteikumu apstiprināšanu un saistītos dokumentus ievietot pašvaldības tīmekļa vietnē www.madona.lv un nosūtīt Vides aizsardzības un reģionālās attīstības ministrijai.

Domes priekšsēdētājs

A.Ceļapīters



MADONAS NOVADA PAŠVALDĪBA

Reģ. Nr. 90000054572

Saieta laukums 1, Madona, Madonas novads, LV-4801
t. 64860090, fakss 64860079, e-pasts: dome@madona.lv

APSTIPRINĀTI ar
Madonas novada pašvaldības domes
2016. gada 29. decembra lēmumu Nr.716
(protokols Nr.27, 11. p.)

**Madonas novada pašvaldības Saistošie noteikumi Nr.22
"Lokālplānojuma Madonas pilsētas teritorijas daļai starp esošo kapsētu, Rūpniecības
ielu, Lazdu ielu un zemes vienību ar kadastra Nr. 7001-001-0135 (Lazdu iela 16/1;
16/2;16/3) Madonas novadā" teritorijas izmantošanas un apbūves noteikumi un
Grafiskā daļa**

*Izdoti saskaņā ar saskaņā ar Teritorijas attīstības plānošanas
likuma 12.panta pirmo daļu un, 25.pantu un
Ministru kabineta noteikumu Nr.628 "Noteikumi par pašvaldību
teritorijas attīstības plānošanas dokumentiem" 91.punktu*

Šie noteikumi nosaka lokālplānojuma Madonas pilsētas teritorijas daļai starp esošo kapsētu, Rūpniecības ielu, Lazdu ielu un zemes vienību ar kadastra Nr. 7001-001-0135 (Lazdu iela 16/1; 16/2;16/3) "Teritorijas izmantošanas un apbūves noteikumus" (1.pielikums) un grafisko daļu - Funkcionālais zonējums un aprūtinājumi (2.pielikums).

Domes priekšsēdētājs

A. Ceļapīters

Publisko apspriešanu sanāksmju protokoli:

Lokālpārplānojums "Madonas pilsētas teritorijas daļai starp esošo kapsētu, Rūpniecības ielu, Lazdu ielu un zemes vienību ar kad. Nr. 7001-001-0135 (Lazdu iela 16/1;16/2;16/3) Madonas novadā" un Vides pārskata projekta Publiskās apspriešanas sanāksmes

PROTOKOLS Nr.1

2016.gada 25.augustā plkst.17.00

Madonas novada pašvaldības,
3.stāva zālē,
Saieta laukumā 1, Madonā.

Sanāksmi vada: G.Keveris – Madonas pilsētas pārvaldnieks

Piedalās Madonas pašvaldības pārstāvji:

A.Ceļapītērs- Madonas novada pašvaldības priekšsēdētājs
Dz.Stradiņa – Madonas novada pašvaldības, sabiedrisko attiecību speciāliste

Piedalās sanāksmes dalībnieki:

Marija Dzērve
Ruta Cālīte
Astra Krūmiņa
Aira Janovska
Egils Kazakēvičs
Līga Lieplapa
Jānis Koks
Didzis Auziņš
Una Arama
Aira Bērziņa
Normunds Arama

Sanāksmi protokolē: Inese Solozemiece Madonas novada pašvaldības Attīstības nodaļas projektu sagatavošanas un ieviešanas speciāliste

Darba kārtība:

1. Lokālpārplānojuma "Madonas pilsētas teritorijas daļai starp esošo kapsētu, Rūpniecības ielu, Lazdu ielu un zemes vienību ar kad. Nr. 7001-001-0135 (Lazdu iela 16/1;16/2;16/3) Madonas novadā" redakcijas izstrāde - prezentācija
2. Vides pārskata projekts - prezentācija
3. Diskusijas un priekšlikumi

1.

I.Solozemiece informē sanāksmes dalībniekus par izstrādāto lokālpārplānojuma "Madonas pilsētas teritorijas daļai starp esošo kapsētu, Rūpniecības ielu, Lazdu ielu un zemes vienību ar kad. Nr. 7001-001-0135 (Lazdu iela 16/1;16/2;16/3) Madonas novadā" redakciju, sanāksmes dalībniekus aicinot izteikt priekšlikumus sabiedriskās apspriešanas laikā līdz š.t.g. 3. septembrim.

2.

Līga Lieplapa sanāksmes dalībniekus informē par lokālpilnojuma "Madonas pilsētas teritorijas daļai starp esošo kapsētu, Rūpniecības ielu, Lazdu ielu un zemes vienību ar kad. Nr. 7001-001-0135 (Lazdu iela 16/1;16/2;16/3) Madonas novadā" Stratēģiska ietekmes uz vidi novērtējuma Vides pārskata redakciju.

3.

Diskusijās par lokālpilnojuma teritorijas perspektīvo izmantošanu piedalās visi klātesošie sanāksmes dalībnieki.

Klātesošais sanāksmes dalībnieki uzdod jautājumus.

Kā tiks risināts jautājums par esošo un jauno kapu teritorijas norobežošanu no dzīvojamās apbūves?

G.Ķeveris atbild, ka tiek domāts par iespējami labāko risinājumu dabas apstādījumu vai žoga izbūvi, kas nodalītu kapsētu teritoriju no savrupmāju apbūves teritorijas. Tas tiks risināts kopā ar pašvaldību speciālistiem un iedzīvotājiem. Šobrīd aktuāls jautājums ir par kapu paplašināšanu, jo esošajos kapos drīzumā sāks trūkt vietas jauniem apbedījumiem.

Vai lokālpilnojuma teritorijā paliks esošais dižozols?

G. Ķeveris atbild, ka esošais dižozols tiks saglabāts.

Vai esošajā kapu teritorijā seno apbedījumu vietās nav iespējams veikt virsapbedījumus?

A.Ceļapītters atbild, ka virsapbedījumus nevajadzētu veikt, cik vien ir iespējams. Pašvaldība sagatavos apbedījumu teritoriju, neviendabīgo grunti papildinot ar smilti. Lokālpilnojuma teritorijā būvprojekts tiks sadalīts vairākās kārtās, lokālpilnojuma teritorija būs kā būvobjekts.

Vai ir iespējams izstrādāt noteikumus kapu apmeklējumu laikiem?

G.Ķeveris atbild, ka tas ir diskutējams jautājums.

Vai ir nepieciešama jauna kapliča, ja viena jau ir esošajos kapos? Par kādu naudu tā tiks būvēta?Vai esošo kapliču nevar paplašināt?

A. Ceļapītters atbild, ka ir nepieciešama plaša mūsdienu prasībām atbilstoša izvadīšanas zāle. Visi būvprojektā paredzētie darbi tiks īstenoti ar pašvaldības budžeta līdzekļiem. Esošo kapliču nav iespējams paplašināt un modernizēt vietas trūkuma dēļ, jo kapličiai tuvu atrodas apbedījumi.

Vai nav iespējams paplašināt Liseskalna kapus?

A.Ceļapītters atbild, ka Liseskalna kapus nav iespējams paplašināt, jo nav teritorijas kapu paplašināšanai.

Vai nav iespējams izvietot jaunus kapus Smeceres silā?

G. Ķeveris atbild, ka Smeceres sila teritorija ir paredzēta sporta attīstībai.

Vai lokālpārvaldes teritorijā ir nepieciešamas garāžas?

G.Ķeveris atbild, ka tās atrodas uz pašvaldības zemes. Šobrīd iedzīvotāji tās izmanto kā garāžas un noliktavas. Pašvaldība šobrīd strādā pie garāžu juridiskā statusa sakārtošanas.

Vai ir veikti aprēķini, cik ilgam laikam pietiks jaunizveidotie kapi?

Jaunizveidotā kapu teritorija pietiks 20 gadiem, jo esošajos kapos jau ir izveidoti ģimeņu un dzimtas kapu vietas, kuros arī notiks apbedījumi.

Sanāksmes noslēgumā G.Ķeveris norāda, ka Lokālpārvaldes teritorijā, veicot projektēšanu, vēl notiks diskusijas un tikšanās ar iedzīvotājiem, lai kopīgi risinātu jautājumus un rezultātā izveidotu labiekārtotu un prasībām atbilstošu kapsētu.


Sanāksme beidzas 18.35

Sanāksmi protokolēja:

Sanāksmi vadīja:

I.Solozemniece

G.Ķeveris



Lokālplanojuma „Madonas pilsētas teritorijas daļai starp esošo kapsētu, Rūpniecības ielu, Lazdu ielu un zemes vienību ar kad.Nr.7001-001-0135 (Lazdu iela 16/1; 16/2; 16/3) Madonas novadā” un Vides pārskata projekta sanāksme par sabiedriskās apspriešanas laikā saņemtajiem priekšlikumiem un institūciju atzinumiem

PROTOKOLS Nr.2

Sanāksmes laiks: 2016.gada 26.septembris plkst.17.00

Sanāksmes norises vieta: Saieta laukums 1, Madona, Madonas novada pašvaldības 3.stāva zāle

Sanāksmi vada: G.Ķeveris – Madonas pilsētas pārvaldnieks

Sanāksmē piedalās:

ANDRIS Ozoliņš
Jānis Gļauda
Ruta Cālīte
Indra Janovska
Aira Janovska
Astra Krūmiņa
Kristīne Āboliņa
Sandra Zariņa
Aleksejs Aleksejevs
Arita Aleksejeva
Līga Lieplapa

Sanāksmi protokolē: Inese Solozemniece – Madonas novada pašvaldības Attīstības nodaļas projektu sagatavošanas un ieviešanas speciāliste

Darba kārtība:

1. Saņemtie priekšlikumi un institūciju atzinumi par Lokālplanojuma „Madonas pilsētas teritorijas daļai starp esošo kapsētu, Rūpniecības ielu, Lazdu ielu un zemes vienību ar kad.Nr.7001-001-0135 (Lazdu iela 16/1; 16/2; 16/3) Madonas novadā” redakciju – prezentācija.
2. Saņemtie priekšlikumi un institūciju atzinumi par Vides pārskata projektu – prezentācija.
3. Diskusijas un priekšlikumi.

1.

I.Solozemiece informē sanāksmes dalībniekus par saņemtajiem institūciju atziniem un iedzīvotāju priekšlikumiem par izstrādāto lokālpilnojumā „Madonas pilsētas teritorijas daļai starp esošo kapsētu, Rūpniecības ielu, Lazdu ielu un zemes vienību ar kad.Nr.7001-001-0135 (Lazdu iela 16/1; 16/2; 16/3) Madonas novadā” redakciju un saņemto priekšlikumu iestrādi lokālpilnojumā redakcijā.

2.

L.Lieplapa informē sanāksmes dalībniekus par saņemtajiem institūciju atziniem un iedzīvotāju priekšlikumiem par lokālpilnojumā Vides pārskata projektu, un kā ieteikumi un priekšlikumi ņemti vērā Vides pārskata projektā.

3.

Diskusijā par lokālpilnojumā teritorijas iespējamo izmantošanu izsakās sanāksmes dalībnieki.

Iedzīvotājs: Plānotā Jauno kapu teritorija atrodas starp 3 autoceļiem, kur katrā autoceļa aizsargjosla ir 300 m. Un vēl, izrēķinot arī teritoriju ap dižkoku, cik tad liela teritorija atliks pašiem kapiem? Pavisam maza. Vai ir aprēķināts, cik ilgam laikā pietiks šīs teritorijas? Ja būvēs krematoriju, cik perspektīva tad būs „Smeceres silā” sporta bāze?

G.Keķeris atbild, ka autoceļu aizsargjosla nav 300 m, un aprēķināts, ka apbedījumu teritorija var aizņemt 3,5 ha no lokālpilnojumā teritorijas, kas pie pašreizējās intensitātes aizpildītos vairākos gadu desmitos. Apbedījumi tiks iespējami attālināti no blakus esošajām Cālišu mājām. Ceremoniju zāli varētu būt lokālpilnojumā teritorijas dienvidu daļā, lai apkalpotu arī jau esošo kapu teritoriju. Bet par konkrētu zonu un objektu izvietojumu jauno kapu teritorijā uzticēsim risināt arhitektiem un projektētājiem turpmākajā projekta attīstības stadijā. Arī turpmāk kopā ar iedzīvotājiem spriedīsim par labākajiem risinājumiem. Tagad mūsu uzdevums veikt atļautās plānotās izmantošanas maiņu lokālpilnojumā teritorijā uz kapu teritoriju.

Iedzīvotājs: 1995.-97.gadā Madonas pilsētas vadība atzina, ka šī teritorija nav derīga apbedīšanai. Tad lēma par labu Smeceres silam. 2007.-14.gadam izstrādāja Madonas attīstības koncepciju, kur arī atzina, ka teritorija nav derīga kapiem. Tad izvēlējās teritoriju pie Karjera ezera. Kas tagad ir mainījies? Kādā no pilsētas kartēm parādīts, ka jauno teritoriju pie esošo kapu robežas šķērso grāvis.

G.Keķeris atbild, ka izraudzītā vieta Smeceres silā ir platības ziņā maza un atrodas tieši blakus sporta trasei, bet izraudzītā vieta pie Karjera ezera tika atbildīgo valsts institūciju noraidīta, jo pastāvēja piesārņojuma risks ezeram. Tika meklētas arī citas vietas pilsētas teritorijā un tās tuvumā, bet dažādu ierobežojumu, tai skaitā arī zemes privātpašuma dēļ, nav atzītas par piemērotām. Zeme pie esošajiem kapiem arī bija

privātīpašumā, bet tikai pirms ~2 gadiem pašvaldībai izdevās to atpirkt. Pilsētas kartē norādītais grāvis lokālplānojuma teritorijā nav un nekad nav bijis.

Iedzīvotājs: Tātad zem ozola apbedīt nevar, zem elektrolīnijas, kas šķērso jauno teritoriju – nevar. Apbedījumi būs izklaidēti grupās pa teritoriju. Jaunajos kapos jāparedz Sēru nams, bet krematorija jāizņem no dienaskārtības.

G.Ķeveris atbild, ka Sēru nams ir tā pati Ceremoniju zāle jeb kapliča un tāda ir paredzēta jaunajos kapos. Krematoriju nav paredzēts būvēt, vismaz pārskatāmā nākotnē nē. Atbilstoši novada teritorijas plānojumā teritorijas izmantošanas un apbūves noteikumiem, kas saistoši visā novada teritorijā, krematorijas izbūve kapu teritorijās ir atļautā izmantošana.

Iedzīvotājs: Vai ir skatīta iespēja kapus paplašināt Sarkaņos?

G.Ķeveris atbild, ka arī skatīta kapu paplašināšanas iespēja Sarkaņos un Praulienā un citur apkārtnē. Sarkaņu kapiem pieguļ privātie zemes īpašumi, kuru īpašnieki nepiekrīt zemes pārdošanai. Lokālplānojuma teritorijā zeme arī piederēja privātīpašniekam, kas beidzot pats piedāvāja to pirkt pašvaldībai. Par zemes pirkšanu vai nepirkšanu lemj novada deputāti.

Iedzīvotājs: Kad nopirku māju (Blaumaņa ielā 68), pāri ielai bija mežiņš. Tagad pamazām kapi nonākuši tuvu ielai. Vajadzētu individuāli runāt ar katras blakus esošās mājas īpašniekiem par to, kā nenodarīt kaitējumu nevienam. Vai tā būtu kompensācija ar pilsētas ūdensvada pieslēgšanu vai atlaide nekustamā īpašuma nodokļa maksājumam. Tas būtu risinājums.

A.Lungevičs - Madonas novada priekšsēdētāja vietnieks atbild, ka pašvaldība nevar pārrēķināt zemes nodokli, bet var piešķirt atlaidi. Un tas ir atbalstāms priekšlikums - risināt jautājumu ar katras mājas, kas atrodas blakus kapiem, īpašniekiem atsevišķi. Madonas novada pašvaldība turpinās attīstīt šo lokālplānojuma teritoriju kā kapu teritoriju, un mums visiem jākoncentrējas uz to, kā rast labākos risinājumus.

Iedzīvotājs (iedzīvotāja Egļu ielā 10): Kapi ir pienākuši tik tuvu, ka skats no mājas pagalma ir tieši uz kapiem. Nav nekādu aizsargstādījumu vai norobežojumu no privātmājām. Pašvaldība solīja, ka stādījumi būs, bet nav vēl arvien.

G.Ķeveris atbild, ka jauno kapu teritorija ir attālināta no privātmājām, tikai Čālišu mājas tā skars, jo atrodas blakus. Plānots, ka jauno kapu teritorija tiks apgūta pa posmiem atbilstoši kam tiks veidota un pakāpeniski paplašināta aizsargbarjera (norobežojums) ap kapiem. Esošajos kapos aizsargbarjera ir nepieciešama, vai tā būs apstādījumu barjera vai 3 m sēta, ir jāizlemj, kas būs efektīvāk. Līdz šim nav piešķirts finansējums budžetā aizsargbarjeras veidošanai, bet atzīstu, ka tādas izveidošana ir nepieciešama. Par finansējuma piešķiršanu lemj novada deputāti.

Iedzīvotājs: Apmēram pirms 1,5 gada iedzīvotāji iesniedza priekšlikumus par esošo kapu apsaimniekošanu, bet šodien atkal par to pašu runājam.

G.Ķeveris atbild, ka priekšlikumi līdz viņam nav nonākuši un viņš nav informēts par to būtību. Šogad nekas netiks būvēts jaunajā teritorijā, jo līdz tam vēl jāsakārto virkne dokumentu, tai skaitā, jāsaņem tehniskie noteikumi. Otrkārt, jāsaprot, kur ņemt finansējumu. Bet situācija ar kapu paplašināšanu jārisina jau tagad, jo tuvojas tas brīdis, kad esošajos kapos vairs nebūs brīvu apbedījumu vietu.

Iedzīvotājs: Lokālplānojumā ir teikts, ka paredzēta krematorija. Plānojumam ir likuma spēks. Ja būtu kaut nedaudz skaitliski aprēķināts, tad mēs varētu saprast, vai Sarkaņu, piemēram, būtu iespējams izveidot pilsētas kapus. Situācija laika gaitā mainīsies. Ja tagad cilvēku skaits iet mazumā, tad kaut kad tas var augt un viss plānojums būs savādāks. Jūs sakiet, ka krematorija būvniecība nav paredzēta, bet dokumentā tas ir ierakstīts. Priekšlikums – Lūdzu izņemt arī no lokālplānojuma krematoriju.

I.Solozemiece atbild, ka priekšlikums tiks ņemts vērā un tiks vērtēts likumisks risinājums izņemt to arī no lokālplānojuma redakcijas. Krematoriju neiekļaus apbūves noteikumos.

Iedzīvotājs: Saules ielas iedzīvotāja nevēlas kapu paplašināšanu pilsētas teritorijā. Vai ir veikta zemes īpašnieku rakstiska aptauja Sarkaņu teritorijā Sarkaņu kapu paplašināšanai? Varbūt drusciņ vairāk izvērtēt citas iespējas?

G.Ķeveris atbild, ka citas iespējas ir vērtētas un meklētas, gan Sarkaņu, gan Praulienas virzienā. Piemēram, Oļu ceļa virzienā grūti ir ļoti mālainas, kapus tur ierīkot nevar. Varam izvērtēt kaut 50 variantus, bet jau pēc 2 mēnešiem var nebūt Madonas kapos vairs vietas, kur veikt apbedījumus.

I.Solozemiece atgādina, ka šodien ir informatīva sanāksme par saņemtajiem atzinumiem un priekšlikumiem par lokālplānojuma redakciju. Priekšlikumus vietas izvēlei ir par vēlu iesniegt. Uzsākot lokālplānojumu pirms 1,5 gada, tika veikta sabiedriskā apspriešana. Arī par izstrādāto lokālplānojuma redakciju no š.g.3.augusta līdz 18.septembrim notika sabiedriskā apspriešana. Tagad mēs izvērtējam priekšlikumus.

Iedzīvotājs: Visām šīm sabiedriskajām apspriešanām ir rekomendējošs raksturs. Lēmumus pieņem deputāti. Deputātus mēs varam ietekmēt, jāiet ar viņiem runāt.

Iedzīvotājs: Blaumaņa ielā auga tūja, ko neveiksmīgi pārstādīja. Varbūt kādi speciālisti jāpiesaista pie jauno kapu veidošanas, arhitekti varētu uztaisīt fotokolāžas, lai varam vismaz redzēt un spriest kā jaunie kapi izskatīsies.

G.Ķeveris atbild, ka jaunus kapus projektēs un veidos piesaistīti speciālisti, tai skaitā arhitekts atbilstoši pastāvošām normām. Tad ne vienreiz vien nāksim kopā ar iedzīvotājiem un meklēsim labākos risinājumus.

Iedzīvotājs: Vai pirmo no darbībām no pašvaldības puses varētu lūgt aizsargbarjeras izveidošanu ap kapiem? Pirmais būtu domāt par cilvēkiem.

G.Ķeveris atbild, ka runājot par neparedzētajiem darbiem pie esošās kapu vietas būtu pieņem deputāti, ja vajadzīgs, ka tie darbi ir nepieciešami. Pieliktu, ko izstrādātais ierakstīts šajā...

G.Ķeveris atbild, ka runājot par nepadarītajiem darbiem pie esošās kapsētas – budžetu pieņem deputāti, ja uzskata, ka šie darbi ir nepieciešami. Piekritu, ka aizsargbarjerai noteikti jābūt.

Iedzīvotājs: (Cālišu mājas iedzīvotāja) Mēs ieguldījām naudu mājā, jo veciem cilvēkiem Rīgā nav ko darīt. Bet tagad mājai apkārt būs kapi.

G.Ķeveris atbild, ka kapu teritorija tiks iespējami nodalīta no šīs mājas teritorijas un tiks meklēti konkrēti risinājumi kopā ar šīs mājas īpašniekiem. Apbedījumi un Ceremoniju zāle tiks iespējami attālināta no šīs mājas.

Iedzīvotājs: Jautājums ir tomēr par to, ka vajag individuāli ar katru ieinteresēto, kas šeit (*sabiedriskās apspriešanas sanāksmē*) atrodas risināt jautājumus. Un tas būtu labākais variants, kā uzlabot apkārtējo iedzīvotāju dzīvi. Kapi ir un būs, un nav vairs starpības vai tie pavirzīsies par 100 m vai 200m. Tā es redzu, kā mēs varam mierīgi risināt šo jautājumu. Un ar stirnām un putniem tāpat neko iesākt nevarēsim.

G.Ķeveris atbild, ka nav jautājums, ka kapi šobrīd netiek kopti. Pašiem cilvēkiem (*kapu apmeklētājiem*) jāspēj uzvesties cienīgi. Atbalstu individuālas tikšanās kā labāko veidu konkrētu jautājumu risināšanai.


Sanāksme beidzas plkst.19.10.

Sanāksmi protokolēja:

I.Solozemiece

Sanāksmi vadīja:

G.Ķeveris



**Lokālplanojuma „Madonas pilsētas teritorijas daļai starp esošo kapsētu,
Rūpniecības ielu, Lazdu ielu un zemes vienību ar kad.Nr.7001-001-0135 (Lazdu
iela 16/1; 16/2; 16/3) Madonas novadā” pilnveidotās redakcijas publiskās
apspriešanas sanāksme**

PROTOKOLS Nr.3

Sanāksmes laiks: 2016.gada 17.oktobris plkst.17.00

Sanāksmes norises vieta: Saieta laukums 1, Madona, Madonas novada pašvaldības
3.stāva zāle

Sanāksmi vada: G.Ķeveris – Madonas pilsētas pārvaldnieks

Sanāksmē piedalās:

Andrejs Ceļapītērs
Vija Ločmele
Normunda Māliņš
Una Arama
Andris Ozoliņš
Elīta Freija
Aira Janovska
Aleksejs Aleksejevs
Arita Aleksejeva
Maruta Anzone
Ivars Janovskis
Aira Bērziņa

Sanāksmi protokolē: Inese Solozemniece – Madonas novada pašvaldības Attīstības
nodaļas projektu sagatavošanas un ieviešanas speciāliste

Darba kārtība:

1. Lokālplanojuma „Madonas pilsētas teritorijas daļai starp esošo kapsētu, Rūpniecības ielu, Lazdu ielu un zemes vienību ar kad.Nr.7001-001-0135 (Lazdu iela 16/1; 16/2; 16/3) Madonas novadā” pilnveidotās redakcijas – prezentācija.
2. Diskusijas un priekšlikumi.

1.

I.Solozemiece informē sanāksmes dalībniekus par pilnveidoto lokālpārvaldības teritorijas daļai starp esošo kapsētu, Rūpniecības ielu, Lazdu ielu un zemes vienību ar kad.Nr.7001-001-0135 (Lazdu iela 16/1; 16/2; 16/3) Madonas novadā” redakciju.

2.

Diskusijā par pilnveidoto lokālpārvaldības teritorijas daļai starp esošo kapsētu, Rūpniecības ielu, Lazdu ielu un zemes vienību ar kad.Nr.7001-001-0135 (Lazdu iela 16/1; 16/2; 16/3) Madonas novadā” redakciju izsakās sanāksmes dalībnieki.

Iedzīvotājs: Uzskatu, ka kapu paplašināšana lokālpārvaldības teritorijā ir nelietderīgi izsaimniekota nauda. Ir jādomā par citu teritoriju kapu izveidošanai. Vajag saimniekot praktiski.

I.Solozemiece atbild, ir pieņemts lēmums par lokālpārvaldības teritorijas daļai starp esošo kapsētu, Rūpniecības ielu, Lazdu ielu un zemes vienību ar kad.Nr.7001-001-0135 (Lazdu iela 16/1; 16/2; 16/3) Madonas novadā” redakciju izstrādi minētajā teritorijā, līdz ar to ir uzsākta lēmuma izpilde.

Iedzīvotājs: Ja lokālpārvaldības teritorijā plānota apbedījumu veikšana blakus “Cālīšu”mājām, vai tas ir godīgi pret viņiem?

A.Ceļapiters atbild, ka Tehniskā projekta izstrāde risinās lietderīgu lokālpārvaldības teritorijas izmantošanu, jauno kapu apbūve nekādi nevarētu būtiski ietekmēt “Cālīšu māju”, jo esošie kapi jau ir ļoti tuvu mājām.

Iedzīvotājs: Ja mainīs grunts sastāvu, uzbērs grunti, izmaksas būs milzīgas. Kāpēc netiek uzklauts vietējo iedzīvotāju viedoklis?

A.Ceļapiters atbild, ka izmaksas nav rēķinātas, tas notiks tehniskā projekta izstrādes laikā. Ir jādomā par kapu teritoriju, kas viegli sasniedzama un pieejama iedzīvotājiem, risinot jautājumu arī par piebraucamiem ceļiem un stāvlaukumiem no Rūpniecības ielas puses.

Iedzīvotājs: Vai ir rēķināts, cik gadiem pietiks jaunā kapu teritorija?

G.Keķeris atbild, ka jaunā kapu teritorija varētu pietikt 40 gadiem, ņemot vērā, ka jau esošajos kapos ir izveidotas ģimenes kapu vietas, kurās arī turpmāk notiks apbedījumu veikšana.

Iedzīvotājs: Kāpēc nevar izveidot kapu teritoriju pie Karjera ezera?

A.Ceļapiters atbild, par izraudzīto vietu pie Karjera ūdenskrātuves kapsētas ierīkošanai no Veselības inspekcijas tika saņemts atzinums, ka izvēlētais zemes gabals nav piemērots jaunas kapsētas ierīkošanai.

Iedzīvotājs: Lokālpārvaldības teritorija sastāv no trīs zemes gabaliem, tā kopējā platība ir 3.6 ha. Ja tiks plānota sēru nama būvniecība, stāvlaukumi, tehniskās apbūves teritorija, cik tad paliks platības apbedījumu veikšanai?

I.Solozemiece atbild, apbedījumu veikšanai varētu tikt izmantota apmēram 2 ha liela teritorija.

Iedzīvotājs: Uzskatu, ka vienalga nebūs vietas apbedījumiem, jādodomā, lai būtu lielāka platība, piemēram pie Sarkaņu kapiem, Vistiņlejas kapiem vai pie slimnīcas teritorijas, kur ir izgriezti meži?

A.Ceļapītērs atbild, ka minētās teritorijas ir privātīpašums. Tā problēma jau tiek risināta vairākus gadus. Sarkaņu kapi nav tas virziens, kur attīstīt kapu teritoriju. Vistiņlejas kapi ir jau paplašināti, jau šobrīd esošā teritorija, kas ir uz pašvaldības zemes strauji samazinās.

Iedzīvotājs: vai nevar paplašināt pie Liseskalna kapiem, tur ir smilts zeme?

A.Ceļapītērs atbild, ka Liseskalna kapu paplašināšanai nav iespēju, jo ap Liseskalna kapiem nav pašvaldības zemes un otrkārt aiz kapiem ir nepiemērots reljefs.

Iedzīvotājs: Kā jūs domājat, kas notiks pēc 40 gadiem ar plānoto kapu teritoriju? Cik vietām pietiks apbedījumi esošajā lokālplānojuma teritorijā?

G.Keķeris atbild, ka pēc tehniskā projekta izstrādes, precīzi tiks aprēķināts cik vietām tiks plānoti apbedījumi. Provizoriski pēc pieredzes apbedījumu veikšanai 0,5 ha pietiek 12 gadiem.

Iedzīvotājs: Cik ilgā laikā pilsētas esošajos kapos ir veikti apbedījumi paplašinātajā teritorijā?

G.Keķeris atbild, ka paplašinātajā teritorijā pie pilsētas kapiem, kas ir 0,23 ha ar apbedījumiem ir piepildīts 12 gadu laika posmā.

Iedzīvotājs: Tiek runāts vispārīgi, iesaku runāt konkrēti, kā tiks plānota lokālplānojuma teritorija. Tās būs lielas izmaksas.

G.Keķeris atbild, ka jādodomā ir par pilsētas iedzīvotājiem kopumā, ir jānodrošina, lai kapi apbedījumu veikšanai būtu Madonas pilsētā. Ir jādodomā kopā kā attīstīt esošo lokālplānojuma teritoriju.

Iedzīvotājs: Varētu pateikt kurās pilsētās vēl būvē kapus?

A.Ceļapītērs atbild, ka kapi netiek būvēti, bet paplašināti pie esošās kapu teritorijas.

Iedzīvotājs: Kāpēc nevar kapus būvēt pie Karjera ezera?

A.Ceļapītērs atbild, ka jau iepriekš stāstījām, ka šai teritorijai tika saņemts negatīvs atzinums no Veselības inspekcijas.

A.Ceļapīters iesaka, ja šobrīd ir diskusijas par kapu paplašināšanu, tad varbūt veikt iedzīvotāju aptauju, vai paplašināt esošos kapus, vai meklēt vietu un veidot jaunus kapus, kur tas ir iespējams labāk.

Iedzīvotāji: Ierosinām veikt apbedījumus lokālplānojuma teritorijā 1 ha platībā, kur tas būtiski neietekmē blakus esošo dzīvojamo apbūvi un vienlaicīgi plānojam par jaunus kapsētas izveido citā teritorijā.

G.Ķeveris atbild, ka lokālplānojuma teritorijā būvdarbi atbilstoši tehniskajam projektam tiks veikti pa kārtām, apbedījumi arī sākotnēji tiks veikti lokālplānojuma teritorijā, kur tas būtiski neietekmēs blakus esošo dzīvojamo māju iedzīvotājus. Veidojot kapsētu pilnīgi jaunā vietā būs krietni dārgāk, jo jādoma arī par inženierkomunikācijām.

Iedzīvotājs: Nav skaidras izmaksas par lokālplānojuma teritorijas izbūvi.

A.Ceļapīters atbild, ka vispirms ir jāizstrādā tehniskais projekts lokālplānojuma teritorijai, lai varētu konkrētāk runāt par izmaksām.

Iedzīvotājs: Iesaku, ka lokālplānojuma teritorijā apbedījumus veikt sākotnēji 0,3 ha platībā tuvāk apvedceļam, kas pietiktu 15 gadiem.

A.Ceļapīters atbild, ka lokālplānojuma publiskā apspriešana ir tikai par teritorijas atļauto izmantošanu. Viss notiek secīgi, kad tiks apstiprināts lokālplānojums, tad tiks veikta tehniskā projekta izstrāde, kurā tiks projektēti gan stāvlaukumi, dabas apstādījumi, ceļi, apbedījumu vietas un visa pārējā infrastruktūra kapu funkciju nodrošināšanai. Tehniskā projekta risinājumi tiks izvērtēti iesaistot iedzīvotājus, lai viņiem ir komfortabli un ērti dzīvot blakus esošajos īpašumos.

Iedzīvotājs: Cik ir samaksāts par iegādāto zemi lokālplānojuma teritorijā?

A.Ceļapīters atbild, ka zeme lokālplānojuma teritorijā tika iegādāta ar pašvaldības domes lēmumu, izmaksas aptuveni 40 000 EUR.

Iedzīvotājs: Vai nevar kāds pašvaldības speciālists veikt tehniskā projekta izstrādi pa vienu mēnesi? Tad varētu redzēt provizoriskās izmaksas par šīs teritorijas izveidošanu un piemērošanu apbedījumu veikšanai. Vajag saimnieciski rēķināt.

A.Ceļapīters atbild, ka tehniskā projekta izstrāde tiks uzticēta veikt projektētājiem. Atsevišķā zemes gabalā, kurā nav komunikāciju kapsētu ierīkot ir daudz grūtāk. Kapsētas teritorija ir jāpaplašina pie esošajiem kapiem. Aicina iesaistīties arhitektūras un plānošanas uzdevuma nosacījumu definēšanā.

A.Ceļapīters iesaka, ja vēlaties stiprināt tehnisko pozīciju, runāsim un spriedsim visi kopā pie tehniskā projekta izstrādes. Uzskatu, ka šis piedāvātais variants ir saimnieciski visizdevīgākais.

Iedzīvotājs: "Vai ir bijuši citi varianti?"

A.Ceļapīters atbild, pie Karjera ezera, bet pēc Veselības inspekcijas atzinuma šī vieta tika atzīta par nepiemērotu kapsētas izveidošanai.

Iedzīvotājs: Mēs piekrītam šim risinājumam tik tālu, cik tas neskar privāto dzīvojamo teritoriju.

A.Ceļapīters iesaka iedzīvotājiem, izteikt konkrētus priekšlikumus, nodefinējot savas intereses, kas tiks nodotas arhitektam, kas tiks ņemtas vērā izstrādājot tehnisko projektu lokālplānojuma teritorijai. Runājam, kas kuru satrauc, risinām jautājumus kopā. Arī uz "Cālīšu" mājām situāciju var uzlabot, atrisinot transporta kustības modeļi, tas viss ir jārisina tehniskā projekta izstrādes procesā. Izstrādājot tehnisko projektu tiek ņemtas vērā visas institūciju un sabiedrības intereses, lai mazinātu negatīvu ietekmi uz vidi, sabiedrību un blakus esošajiem īpašumiem.

Iedzīvotājs: Kāpēc esošajiem kapiem nav apstādījumu?

A.Ceļapīters atbild, tas tiks risināts kompleksi iekļaujot šo jautājumu, tehniskā projekta izstrādes procesā.

Iedzīvotājs: Mēs arī nesaprotam daudzas lietas un visu nevaram paredzēt.

A.Ceļapīters atbild, uzsākot projektēšanu, tiks sagatavots projektēšanas uzdevums, ielikti jūsu uzstādījumi, kas arhitektiem obligāti jāņem vērā. Būs visiem jānāk kopā ar projektētājiem un jādiskutē par labākiem risinājumiem. Piemēram asfaltēt Egļu ielu, veikt apstādījumus utt.

Iedzīvotājs : Vai ir plānots, kur būs stāvvietas, kur apbedījumi?

G.Keveris atbild, tas tiks plānots tehniskā projektā. Varētu būt, ka piebraucamais ceļš uz Cālīšu mājām būs tikai "Cālīšu"mājai. Piebraucamie ceļi un stāvvietas uz kapsētu varētu tikt plānoti vietās, kur augsne nav piemērota apbedījumu veikšanai. Tiks domāts par skaņu norobežošanu un jaunas transporta kustības shēmas izveidošanu.

Iedzīvotājs: Vai nevar atjaunot esošo kapliču?

A.Ceļapīters atbild, ka tas ir diskutējams jautājums. Jāvienojas, vai būvēt jaunu kapliču, vai paplašināt esošo.

Sanāksmes noslēgumā A.Ceļapīters aicina iedzīvotājus būt atsaucīgiem risināt problemātiskos jautājumus ar pašvaldības darbiniekiem. Izstrādājot lokālplānojuma teritorijai tehnisko projektu pašvaldības darbinieki individuāli informēs iedzīvotājus par visām plānotajām darbībām šajā teritorijā.


Sanāksme beidzas plkst.19.10.

Sanāksmi protokolēja:

I.Solozemiece

Sanāksmi vadīja:

G.Ķeveris

Handwritten signatures in black ink, corresponding to the printed names I.Solozemiece and G.Ķeveris.

**Lokālplānojuma „Madonas pilsētas teritorijas daļai starp esošo kapsētu,
Rūpniecības ielu, Lazdu ielu un zemes vienību ar kad.Nr.7001-001-0135 (Lazdu
iela 16/1; 16/2; 16/3) Madonas novadā” pilnveidotās redakcijas publiskās
apspriešanas sanāksme**

PROTOKOLS Nr.4

Sanāksmes laiks: 2016.gada 10.novembris plkst.17.00

Sanāksmes norises vieta: Saieta laukums 1, Madona, Madonas novada pašvaldības
3.stāva zāle

Sanākumi vada: G.Ķeveris – Madonas pilsētas pārvaldnieks

Sanāksmē piedalās:

Kristīne Āboliņa

Una Arama

Andris Ozoliņš

Aira Janovska

Anna Žuravļova

Mārtiņš Šulmanis

Dairis Cīrulis

Astra Krūmiņa

Sanākumi protokolē: Inese Solozemniece – Madonas novada pašvaldības Attīstības
nodaļas projektu sagatavošanas un ieviešanas speciāliste

Darba kārtība:

1. Lokālplānojuma „Madonas pilsētas teritorijas daļai starp esošo kapsētu, Rūpniecības
ielu, Lazdu ielu un zemes vienību ar kad.Nr.7001-001-0135 (Lazdu iela 16/1; 16/2;
16/3) Madonas novadā” pilnveidotās redakcijas saņemtie priekšlikumi un atzinumi
– prezentācija.
2. Diskusijas un priekšlikumi.

I.Solozemniece informē sanāksmes dalībniekus par pilnveidotās lokālplānojuma „Madonas pilsētas teritorijas daļai starp esošo kapsētu, Rūpniecības ielu, Lazdu ielu un zemes vienību ar kad.Nr.7001-001-0135 (Lazdu iela 16/1; 16/2; 16/3) Madonas novadā” redakcijas saņemtajiem priekšlikumiem un atzinumiem.

2.

Diskusijā par pilnveidotās lokālplānojuma redakcijas saņemtajiem priekšlikumiem un atzinumiem izsakās sanāksmes dalībnieki.

Iedzīvotājs: Kā rīkosies pašvaldība, ja Vides pārraudzības valsts birojs sniegs negatīvu atzinumu lokālplānojuma Vides pārskatam?

G.Keveris atbild, ka pašvaldība attiecīgi pieņems lēmumu par turpmāko darbību. Tas ir atkarīgs no lēmējvaras.

Iedzīvotājs: Cik izmaksātu kapu teritorijas paplašināšana no Liseskalna kapiem uz dārziņu pusi?

G.Keveris atbild, ka šajā teritorijā tas nav iespējams, jo Salu ezerā atrodas kultūrvēsturiskais mantojums – sentēvu apmetnes vieta, Valsts kultūras pieminekļu inspekcija to neatļaus. Šobrīd arī dārziņos ir ierobežota atļautā izmantošana. Tas nav risinājums kapu paplašināšanai.

Iedzīvotājs: Vai ir zināms, kur plānotajā lokālplānojuma teritorijā būs apbedījumi, lai saprastu cik tuvu apbedījumi būs manam īpašumam? Ko darīt, ja īpašums atradīsies kapu aizsargjoslā?

G.Keveris atbild, ka lokālplānojuma teritorijas izmantošana tiks plānota tehniskā projekta izstrādes laikā. Par ierobežojumiem teritorijas attīstībai kapu aizsargjoslā, katrs priekšlikums ir diskutējams pašvaldībā.

Iedzīvotājs: Kad tiks izbūvēts žogs esošajos kapos? Vai nebūs arī tā, ka lokālplānojuma teritorijā vispirms tiks veikti apbedījumi, un pēc tam domāts par žoga izbūvi?

G.Keveris, I.Solozemniece atbild, ka žoga izbūve gan esošajos kapos un lokālplānojuma teritorijā tiks plānota tehniskā projekta risinājumos, līdz reālai žoga izbūvei dabā ir nepieciešams veikt likumdošanā paredzēto procedūru. Nožogojuma izbūve tiks veikta pēc pašvaldības finanšu iespējām.

Iedzīvotājs: Daudzviet ārzemēs un citās pilsētās kapu teritorija atrodas apdzīvoto vietu centros, blakus dzīvojamām mājām. Priekšlikums atbrīvot blakus esošos īpašumus no nodokļu maksām.

Iedzīvotājs uzskata, ka lokālplānojuma teritorijas zemes dzīles nav piemērotas apbedījumu veikšanai, ģeotehniskā izpētē ir norādīts, ka šī teritorija ir samērā labvēlīga kapsētas izveidošanai. Tas nozīmē, ka teritorija nav piemērota, ja tiks veikti grunts uzbēršanas darbi, vai tā nav tāda kā cilvēku pierunāšana? Ja veidojam jaunus kapus, jābūt labākam risinājumam. Madonas pilsētas teritorijas plānojumā plānota kapu teritorija ir pie Bērzu ielas. Kāpēc šajā teritorijā nevar ierīkot kapu teritoriju?

G.Ķeveris atbild, ka šī teritorija pēc valsts institūciju atzinuma nav piemērota kapsētas izveidošanai.

Iedzīvotājs uzskata, ka nepieciešams veikt gruntsūdens monitoringu, lai pilnībā pārliecinātos par kapsētas izveidošanu.

Iedzīvotājs jautā vai kapu aizsargjoslā esošie īpašumi varēs plānot jaunu apbūvi.

G.Ķeveris atbild, ka tas attieksies uz jaunas dzīvojamās apbūves plānošanu.

Iedzīvotājs jautā, kas ir plānots un veikts pašvaldības īpašumos Dārza ielā ?

G.Ķeveris atbild, ka šajā teritorijā ir ieviests Eiropas Savienības struktūrfondu projekts par meža teritorijas izkopšanu.

Iedzīvotājs, kāpēc nevar pie karjera ezera veidot kapu teritoriju?

G.Ķeveris atbild, ka šī teritorija paredzēta tūrisma infrastruktūras attīstībai.

Iedzīvotājs jautā, vai nevar kapu teritoriju plānot Smeceres silā, kur ir izcirsts mežs?

G.Ķeveris atbild, ka šis mežs ir atmežots. Smeceres sils ir paredzēts sporta infrastruktūras attīstībai. Šī vieta nav piemērota kapu teritorijas izveidošanai, jo tur nav pieejamas inženierkomunikācijas.

Iedzīvotājs jautā, vai kapu paplašināšana netraucēs sporta infrastruktūras attīstībai Smeceres silā?

G.Ķeveris atbild, ka tas neietekmēs šīs teritorijas attīstību. Pašvaldībai ir nepieciešams paplašināt kapu teritoriju pie esošajiem kapiem.

Iedzīvotājs iesaka paplašināt kapu teritoriju pie Liseskalna kapiem, tur arī varēs būvēt krematoriju.

G.Ķeveris atbild, ka neviens investors neieguldīs naudu krematorijas būvniecībai Madonā, tas nav ekonomiski izdevīgi.

Iedzīvotājs iesaka, veikt pārrunas ar Valsts kultūras pieminekļu inspekciju par kapu paplašināšanu Liseskalna kapos.

G.Ķeveris atbild, ka kapu teritorijai blakus arī ir dzīvojamā apbūve.

Iedzīvotājs iesaka, ka kapus var izveidot pretī Madona slimnīcai mežu teritorijā.

G.Ķeveris atbild, ka minētā teritorija ir privātpašums.

Iedzīvotājs jautā, kāpēc jautājums par kapu paplašināšanu netika risināts jau 2008.g.

G.Ķeveris aicina iedzīvotājus domāt kā piedāvātais risinājums tiks ieviests, uzlabojot esošo iedzīvotāju dzīves apstākļus. Jādomā kā kvalitatīvi attīstīt šo ideju visiem kopā.

Iedzīvotājs jautā, vai dzimtas kapos nevar veikt virsapbedījumus?

G.Ķeveris atbild, ka negribētu piedāvāt šādu risinājumu. To var risināt savādāk. Arī lokālpilnojumā teritorija netiks apgūta uzreiz, šobrīd ir jāatrisina esošā problēma- vieta jauniem apbedījumiem.

Iedzīvotājs iesaka kapos veikt inventarizāciju. Ja 5 gadu laikā netiek kopti kapi, tie tiek atsavināti, pēc 20 gadiem var veikt apbedījumus. Piemēram, Priekuļos, tas ir digitalizēts.

G.Ķeveris atbild, ka arī Madonas pilsētā ir plānota kapu digitalizācija. Arī šobrīd ir sava uzskate par apbedījumiem Madonas pilsētā.

Iedzīvotājs uzskata, ka Madonas pilsētā ļoti vajag kapos, tie ir jāpaplašina pie jau esošajiem kapiem. Jādomā par iedzīvotājiem, lai pašvaldība var piedāvāt iedzīvotājiem teritoriju apbedījumu veikšanai, lai tie ir pieejami, var aiziet ar kājām. Kapi ir jāpaplašina tajā vietā, kur tie jau vēsturiski ir izveidoti.

G.Ķeveris piekrīt viedoklim. Aicina domāt iedzīvotājus, kā saplānot un sakārtot kapu teritoriju, lai nepasliktinātos iedzīvotāju dzīves apstākļi.

Iedzīvotājs jautā vai ir zināmas izmaksas piedāvātajam risinājumam kapu paplašināšanai? Netiks piedāvāti alternatīvi risinājumi.

G.Ķeveris atbild, par izmaksām varēs diskutēt pēc tehniskā projekta izstrādes. Svarīgākā aktualitāte būs izveidot teritoriju jaunu apbedījumu veikšanai. Arī tehniskā projekta izstrādes laikā tiks uzklauts iedzīvotāju viedoklis un apspriesti piedāvātie risinājumi. Es cīnu katra iedzīvotāja viedokli.

Sanāksme beidzas plkst.18.40

Sanāksmi protokolēja:

I.Solozemiece

Sanāksmi vadīja:

G.Ķeveris

3. Publikācijas par Lokālpilnojumā izstrādi :

Publikācijas par lokālpilnojumā uzsākšanu

Madonas novada laikrakstā "Madonas novada vēstnesis" 2015. gada ,
februāris

Domes ziņas

Madonas Novada Vēstnesis
2015. gada februāris

3

no lēmuma spēka stāšanās dienas. Preēja gadījumā lēmums par līdzfinansējuma piešķiršanu uzdevumam spēku.

8.2. Pasvaldības līdzfinansējuma saņēmējs sniedz Uzņēmējdarbības un tūrisma attīstības nodalīa atskaites par Pasvaldības līdzfinansējuma izlietojumu ilgtermiņā.

8.3. Pasvaldības līdzfinansējuma saņēmējs desmit dienu laikā pēc projekta īstenošanas beigām termiņā iesniedz Uzņēmējdarbības un tūrisma attīstības nodalīa (Sateļa laukums 1, Madonā):

8.1.1. rakstisku pārskatu par projekta īstenošanas gaitu;

8.1.2. atskaiti par piešķirtā Pasvaldības līdzfinansējuma izlietojumu.

8.4. Ja piešķirtais finansējums netiek izmantots atbilstoši biznesa idejas pietiekamā paredzētajam mērķim, Uzņēmums to atmaksā Pasvaldībai 10 (desmit) dienu laikā pēc Pasvaldības rakstiska pieprasījuma saņemšanas.

8.5. Uzņēmumam jāiesniedz pārskats par saimnieciskās darbības rezultātiem pirmajā darbības gadā pēc līguma noslēgšanas.

8.6. Ja pirmajā projekta darbības gadā saimnieciskā darbība nav uzsākta vai netiek veikta regulāri, tad Uzņēmējdarbības, teritoriālo un vides jautājumu komiteja lemj par piešķirtā līdzfinansējuma atmaksu Pasvaldībai.

8.7. Pasvaldībai (Uzņēmējdarbības un tūrisma attīstības nodalīa) ir tiesības veikt pārbaud

des (vai skaita pārbaudes projekta īstenošanas veidā) pirms Pasvaldības līdzfinansējuma piešķiršanas, kā arī projekta īstenošanas laikā;

8.8. Pasvaldībai un Uzņēmējdarbības un tūrisma attīstības nodalīa ir tiesības pieprasīt papildu informāciju no Pasvaldības līdzfinansējuma saņēmēja.

Apstiprina Madonas novada suverenitātes piederējumu konkurss nolikuma.

Ceļu uzturēšana

Veic Madonas novada pašvaldības autoceļu un ielu uzturēšanai paredzēto naudas līdzekļu sadalījumu starp Madonas novada pašvaldības teritoriālajām vienībām 2015. gadā.

Madonas novada pašvaldības autoceļu un ielu uzturēšanai paredzēto naudas līdzekļu sadalījumu starp Madonas novada pašvaldības teritoriālajām vienībām 2015. gadā.

M.p.k.	Parvalde	No pašvaldības budžeta (EUR)	No ceļu fondā (EUR)	Kopā (EUR)	Sadalījuma koeficients (% no kop. fin)
1	MADONA	147231	199262	346493	38.88
2	ARONAS PĀGASTS	18623	25204	43827	4.92
3	BARĀKAVAS PĀGASTS	16654	22538	39192	4.40
4	BERZĪNES PĀGASTS	17320	23441	40761	4.57
5	DZELZĪNAS PĀGASTS	13933	18856	32789	3.68
6	KALŠMANAS PĀGASTS	23309	31547	54856	6.15
7	LAZDUNA PĀGASTS	6625	8965	15590	1.75
8	LEZĒRES PĀGASTS	17871	24167	42038	4.72
9	LAUDONAS PĀGASTS	19632	26570	46202	5.18
10	MĀRCIEMAS PĀGASTS	13294	17991	31285	3.51
11	MĒTRĒMAS PĀGASTS	17137	23194	40331	4.53
12	OSUPEŠ PĀGASTS	17736	24004	41740	4.68
13	PRĀULIENAS PĀGASTS	17752	24025	41777	4.69
14	SĀRKĀNU PĀGASTS	19830	26865	46695	5.24
15	VEŠTIEMAS PĀGASTS	11750	15903	27653	3.10
KOPĀ:		378717	512562	891269	100.00

Apstiprina saskaņā ar 18.12.2012. „Madonas novada pašvaldības ceļu fonda pārvaldīšanas kārtība” 3. daļu Madonas novada pašvaldības autoceļu un ielu uzturēšanai paredzēto naudas līdzekļu sadalījumu starp Madonas novada pašvaldības teritoriālajām vienībām 2015. gadā. (Skat. tabulu)

Ja gadā laikā Madonas novada pašvaldības autoceļu un ielu uzturēšanai paredzēto naudas līdzekļu daudzums tiek mainīts, tad naudas līdzekļu sadalījums starp Madonas novada pašvaldības pagastu pārvaldēm tiek noteikts pēc sadalījuma koeficienta (% no kopējā finansējuma).

Sagatavoja LAIMA LIEPIŅA,
Administratīvās nodaļas vadītāja

Ar lēmumu pieņemti izstrādes vadītājs
www.madona.lv/vi
lietu_ophlopesanas_zile_sveici_dukumi/1

Paziņojums par lokālpilnvarojuma izstrādes uzsākšanu Madonas pilsētas teritorijas daļai starp esošo kapsētu, Rūpniecības ielu, Lazdu ielu un zemes vienību ar kadastra Nr. 7001-001-0135 (Lazdu iela 16/1;16/2;16/3) Madonas novadā

Saskaņā ar Madonas novada pašvaldības domes 2015. gada 29. janvāra lēmumu Nr. 40 "Par lokālpilnvarojuma izstrādes uzsākšanu Madonas pilsētas teritorijas daļai starp esošo kapsētu, Rūpniecības ielu, Lazdu ielu un zemes vienību ar kadastra Nr. 7001-001-0135 (Lazdu iela 16/1;16/2;16/3) Madonas novadā" (domes sēdes protokols Nr. 2, 7. p.) ir uzskaita lokālpilnvarojuma izstrāde, apstiprināts darba uzdevums un izstrādes vadītājs.

Lokālpilnvarojuma izstrādes mērķis ir mainīt teritorijas plānojumā noteikto plānoto (atļauto) teritorijas izmantošanu, lai nodrošinātu iespēju paplašināt esošo Madonas pilsētas kapsētas teritoriju blakus esošajos nekustamajos īpašumos.

Lokālpilnvarojuma izstrādes vadītāja – Madonas novada pašvaldības Attīstības nodaļas teritorijas plānotāja Ilona Glezde, kontakttālrunis 64860089, fakss 64860079, mob. tel. 25615880, e-pasts: ilona.glezde@madona.lv.

Rakstiski piekšīklumi un ieteikumi lokālpilnvarojuma izstrādei adresējami Madonas novada pašvaldībai – Sateļa laukums 1, Madona, Madonas novads, LV-4801, fiziskām personām – norādot savu vārdu, uzvārdu, adresi, juridiskām personām – nosaukumu, reģistrācijas datus, adresi.



Centrālā Laboratorija
www.laboratorija.lv

KVALITATĪVA LABORATORIJAS DIAGNOSTIKA — EFEKTĪVA ĀRSTĒŠANA!

Jums jānodod analīzes? Jūs nezināt, kur un kā?

Mēs gribam ar varam jums palīdzēt!

Mūsu laboratorijas profesionālie un sirsnīgie darbinieki gaida jūs mūsu 35 filiālēs. Bez maksas laboratorijas ārsta konsultācijas dienmaktā laboratorijā Lielvārdes ielā 68, Rīgā, vai pa tālruni 67334433.

Skolas ielā 29, Madonā	Katru darbdienu: 8.00—16.00	T. 29126000
DOKTORĀTS		Diennakts t. 67334433

Analīžu rezultāti 1 dienas laikā
(ja metode nenosaka citādi), pieņemam ar ārstu nosūtījumu un bez nosūtījuma.

Invalīdiem un maznodrošinātām personām, uzrādot statusu apliecināšu dokumentu, asins analīžu noņemšana bez maksas; pensionāriem asins analīžu noņemšana tikai 0,65 EUR.

Lūgums!

Līdz atsaukties autovadītājus un Biksēres iedzīvotājus, kuri bija aculiecinieki traģiskajai autoavārijai 31.12.2014. ceļā posmā Madona—Cesvaine (Biksēres līkumā) un veica videoierakstus vai fotogrāfija noikuma vietu. Jūsu materiāli ļoti palīdzētu notikuma apliecināšanā un loti gaidām uz e-pastu prideitaks.nuars@inbox.lv.
Zvanīt: 29404816.



27490033

IZSAUCI TAXI!



Tiek rīkoti suņu apmācības kursi

14.

Paziņojums par lokālpilsoņiem izstrādes uzsākšanu Madonas pilsētas teritorijā, daļai starp esošo kapsētu, Rūpniecības ielu, Lazdu ielu un zemes vienību ar kad. Nr. 7001-001-0135 (Lazdu iela 16/1; 16/2; 16/3) Madonas novadā.

Saskaņā ar Madonas novada pašvaldības domes 2015. gada 29. janvāra lēmumu Nr. 40 „Par lokālpilsoņiem izstrādes uzsākšanu Madonas pilsētas teritorijas daļai starp esošo kapsētu, Rūpniecības ielu, Lazdu ielu un zemes vienību ar kad. Nr. 7001-001-0135 (Lazdu iela 16/1; 16/2; 16/3)“.

Madonas novadā” (domes sēdes protokols Nr. 2, 7, P.) ir uzsākta lokālpilsoņiem izstrāde, apstiprināts darba uzdevums un izstrādes vadītājs.

Lokālpilsoņiem izstrādes mērķis ir mainīt teritorijas plānojuma noteikto plānoto (atļauto) teritorijas izmantošanu, lai nodrošinātu iespēju paplašināt esošo Madonas pilsētas kapsētas teritoriju blakus esošajās nekustamajos īpašumos.

Lokālpilsoņiem izstrādes vadītāja — Madonas novada pašvaldības attīstības nodaļas teritorijas plānotāja Ilona Gleizde, kontakttelons 64860089, fakss 64860079, mob. t. 25615880, e-pasts lori.gleizde@madona.lv.

Faktsīkumi priekšlikumi un ieteikumi lokālpilsoņiem izstrādei adresējami Madonas novada pašvaldībai: Saulei laukumā 1, Madona, Madonas novads, LV 4801, fiziskām personām norādot savu vārdu, uzvārdu, adresi, juridiskām personām — nosaukumu, reģistrācijas datus, adresi.

PATEICĪBA

Aiz manis nepalīks tuksānis, Bet dzīvības pilnīte graudi.

Sirsnīgs paldies visiem radītiem draugiem, bijušajiem darbiniekiem par līdzjutību un atbalstu, **ALEKSEJU ŠTIKOJU** auzvadojot mūzika Paldies par atsaucību un iedzīvību Kalsnavas pagasta pārvaldei, Kal-

snavas pamatskolai un SIA „Biodegviela” Paldies par ļoti kvalitatīvu un profesionālu darbu apbedīšanas bi-

esim „Recessus”. Izvadītājai Rudītei par mīļajiem, labajiem vārdiem



MADONAS NOVADA PAŠVALDĪBA

Reģ. Nr. 90000054572

Saieta laukums 1, Madona, Madonas novads, LV-4801
t. 64860090, fakss 64860079, e-pasts: dome@madona.lv

30.01.2015. Nr. 111P/21.34/15/2014

SIA „Laikraksts STARS”
Blaumaņa iela 17, Madona
LV 4801

Par paziņojuma publicēšanu

Madonas novada pašvaldība lūdz ievietot Jūsu laikrakstā sludinājumu līdz šā gada 11.februārim ar šādu tekstu:

„Paziņojums par lokālplānojuma izstrādes uzsākšanu Madonas pilsētas teritorijas daļai starp esošo kapsētu, Rūpniecības ielu, Lazdu ielu un zemes vienību ar kad.nr.7001-001-0135 (Lazdu iela 16/1;16/2;16/3) Madonas novadā.

Saskaņā ar Madonas novada pašvaldības domes 2015.gada 29.janvāra lēmumu Nr.40 "Par lokālplānojuma izstrādes uzsākšanu Madonas pilsētas teritorijas daļai starp esošo kapsētu, Rūpniecības ielu, Lazdu ielu un zemes vienību ar kad.nr.7001-001-0135 (Lazdu iela 16/1;16/2;16/3) Madonas novadā" (domes sēdes protokols Nr.2, 7.p.) ir uzsākta lokālplānojuma izstrāde, apstiprināts darba uzdevums un izstrādes vadītājs.

Lokālplānojuma izstrādes mērķis ir mainīt teritorijas plānojumā noteikto plānoto (atļauto) teritorijas izmantošanu, lai nodrošinātu iespēju paplašināt esošo Madonas pilsētas kapsētas teritoriju blakus esošajos nekustamajos īpašumos.

Lokālplānojuma izstrādes vadītāja - Madonas novada pašvaldības Attīstības nodaļas teritorijas plānotāja Ilona Gleizde, kontakttELEFONS 64860089, fakss 64860079, mob. tel. 25615880, e-pasts: ilona.gleizde@madona.lv.

Rakstiski priekšlikumi un ieteikumi lokālplānojuma izstrādei adresējami Madonas novada pašvaldībai Saieta laukums 1, Madona, Madonas novads, LV-4801, fiziskām personām norādot savu vārdu, uzvārdu, adresi, juridiskām personām - nosaukumu, reģistrācijas datus, adresi."

Samaksu par sludinājuma publicēšanu garantējam pēc saņemtā rēķina.

Mūsu rekvizīti:
Madonas novada pašvaldība
Reģ.Nr.LV90000054572
A/S "SEB banka"
Konts: LV37UNLA0030900130116
Kods: UNLALV2X030

Izpilddirektors:

Ā.Vilšķērsts

I.Gleizde tel. 25615880

Madonas novada pašvaldības mājas lapā- www.madona.lv

12.7.2016. Paziņojums par lokālplānojuma izstrādes uzsākšanu Madonas pilsētas teritorijas daļai starp esošo kapsētu, Rūpniecības ielu, Lazdu ielu un zemes ...

PAŠVALDĪBA KONTAKTI KULTŪRA TŪRISMS SPORTS UZŅĒMĒJDARBĪBA

Paziņojums par lokālplānojuma izstrādes uzsākšanu Madonas pilsētas teritorijas daļai starp esošo kapsētu, Rūpniecības ielu, Lazdu ielu un zemes vienību ar kad.nr.7001-001-0135 (Lazdu iela 16/1;16/2;16/3) Madonas novadā

rakstīt redaktoram izdrukas versija

iesūtīts: 2015.02.02 14:50

Saskaņā ar Madonas novada pašvaldības domes 2015.gada 29.janvāra lēmumu Nr.40"Par lokālplānojuma izstrādes uzsākšanu Madonas pilsētas teritorijas daļai starp esošo kapsētu, Rūpniecības ielu, Lazdu ielu un zemes vienību ar kad.nr.7001-001-0135 (Lazdu iela 16/1;16/2;16/3) Madonas novadā" (domes sēdes protokols Nr.2, 7.p.) ir uzsākta lokālplānojuma izstrāde, apstiprināts darba uzdevums un izstrādes vadītājs.

Lokālplānojuma izstrādes mērķis ir mainīt teritorijas plānojumā noteikto plānoto (atļauto) teritorijas izmantošanu, lai nodrošinātu iespēju paplašināt esošo Madonas pilsētas kapsētas teritoriju blakus esošajos nekustamajos īpašumos.

Lokālplānojuma izstrādes vadītāja - Madonas novada pašvaldības Attīstības nodaļas teritorijas plānotāja Ilona Gleizde, kontakttELEfons 64860089, fakss 64860079, mob. tel. 25615880, e-pasts: ilona.gleizde@madona.lv.

Rakstiski priekšlikumi un ieteikumi lokālplānojuma izstrādei adresējami Madonas novada pašvaldībai Saieta laukums 1, Madona, Madonas novads, LV-4801, fiziskām personām norādot savu vārdu, uzvārdu, adresi, juridiskām personām - nosaukumu, reģistrācijas datus, adresi.

DARBA UZDEVUMS LOKĀLPLĀNOJUMA IZSTRĀDEI

« atpakaļ

http://www.madona.lv/lai/?ct=sabiedrības_aktualitates&fu=read&id=4668

4/4

Publiskās apspriešanas laikā veiktās publikācijas:

4.8.2016. Aicina uz publisko apspriešanu par pilsētas kapu paplašināšanu - Madona.lv


PAŠVALDĪBA KONTAKTI KULTŪRA TURISMS SPĒRTS UZŅĒMĒJDARBĪBA

rakstīt redaktoram
izdrukas versija

Aicina uz publisko apspriešanu par pilsētas kapu paplašināšanu

iesūtīts: 2016.08.03 12:16
Lokālpilnoņuma un Vides pārskata publiskās apspriešanas sanāksme notiks 2016. gada 25.augustā plkst.17.00 Madonas novada pašvaldības administrācijas ēkas 3.stāva zālē, Saleta laukumā 1, Madonā.

Madonas novada pašvaldībai autonomo funkciju veikšanai nepieciešams paplašināt Madonas pilsētas kapu teritoriju. Lokālpilnoņuma teritorija atrodas Madonas novada Madonas pilsētā un robežojas ar Rūpniecības ielu, esošo kapsētas teritoriju, Lazdu ielu un Blaumaņa ielu. Lokālpilnoņuma teritorijas kopējā platība ir 3,612 ha, tā pieder Madonas novada pašvaldībai.



Texts no Lokālpilnoņuma paskaidrojuma raksta:

Madonas pilsētas teritorijas daļai starp esošo kapsētu, Rūpniecības ielu, Lazdu ielu un zemes vienību ar kadastra Nr.7001-001-0135 (Lazdu iela 16/1;16/2;16/3) nepieciešams izstrādāt lokālpilnoņumu ar mērķi grozīt vietējās pašvaldības teritorijas plānoņumu – funkcionālos zonējumus un teritorijas izmantošanas un apbūves nosacījumus, ciktāl lokālpilnoņums nebūs pretrunā ar vietējās pašvaldības ilgspējīgos attīstības stratēģiju.

Lokālpilnoņuma teritorijā ir plānots dabas apstādījumu teritorija – kapsētu teritorija. Šajā teritorijā plānots kapsētas un ar to funkciju saistīto ceremoniālo ēku un krematoriju apbūve.

Lokālpilnoņuma teritorijā ir plānoti dabas apstādījumi, kas norobežos kapsētu teritoriju no savrupmāju apbūves teritorijas.

Esošās garāžu teritorija (Tehniskās apbūves teritorija) atļautā izmantošana paliek kā tehniskās apbūves teritorija, kur galvenais zemes izmantošanas veids ir inženierkomunikāciju tīklu un objektu teritorijas un ar tām saistīto ēku un būvju apbūve.

Kapsētu teritorijā (DA1) ir plānoti transportlīdzekļu stāvlaukumi apmeklētājiem, norādes un laukumi atkritumu konteineru izvietošanai.

Veicot plānoņuma teritorijā jebkura veida būvniecību, tai skaitā esošo ēku renovāciju un rekonstrukciju, inženierkomunikāciju, ceļu būvniecību, teritorijas labiekārtošanu un citu saimniecisko darbību, kas skar ģeodēziskā punktu aizsargjoslu, šo darbu projektētājiem ir jāveic saskaņojums: Latvijas Ģeotelpiskās informācijas aģentūrā – par arbiem valsts ģeodēziskā tīkla punktu aizsargjoslā, pašvaldībā- par darbiem vietējā ģeodēziskā tīkla punktu aizsargjoslā.

Lokālpilnoņuma teritoriju šķērso 20 kW vīdsprieguma elektrolinija un pa Lazdu ielu 20 kW vīdsprieguma elektrokabelis.

Lokālpilnoņuma teritorijā ūdensapgādi un kanalizāciju paredzēts pieslēgt pie esošajiem pašvaldības centralizētajiem ūdensapgādes un kanalizācijas tīkliem.

Jebkuru inženierkomunikāciju tīklu un būvju izbūve tiks veikta atbilstoši normatīvajos aktos noteiktajai kārtībai.


Paziņojums par lokālpilnoņuma "Madonas pilsētas teritorijas daļai starp esošo kapsētu, Rūpniecības ielu, Lazdu ielu un zemes vienību ar kadastra Nr. 7001-001-0135 (Lazdu iela 16/1; 16/2;16/3) Madonas novadā" un Vides pārskata redakcijas nodošanu publiskajai apspriešanai.

Saskaņā ar Madonas novada pašvaldības 28.07.2016. domes sēdes lēmumu Nr. 387 (protokols Nr.15.8.p.) "Par lokālpilnoņuma "Madonas pilsētas teritorijas daļai starp esošo kapsētu, Rūpniecības ielu, Lazdu ielu un zemes vienību ar kadastra Nr. 7001-001-0135 (Lazdu iela 16/1; 16/2;16/3) Madonas novadā" un Vides pārskata redakcijas nodošanu publiskajai apspriešanai", laikā no 03.08.2016. līdz 03.09.2016. publiskajai apspriešanai tiek nodota izstrādātā lokālpilnoņuma "Madonas pilsētas teritorijas daļai starp esošo kapsētu, Rūpniecības ielu, Lazdu ielu un zemes vienību ar kadastra Nr. 7001-001-0135 (Lazdu iela 16/1; 16/2;16/3) Madonas novadā" un Vides pārskata redakcija.

Visi interesenti ar lokālpilnoņuma "Madonas pilsētas teritorijas daļai starp esošo kapsētu, Rūpniecības ielu, Lazdu ielu un zemes vienību ar kadastra Nr. 7001-001-0135 (Lazdu iela 16/1; 16/2;16/3) Madonas novadā" un Vides pārskata redakciju varēs iepazīties Madonas novada pašvaldības administrācijas ēkā Saleta laukumā 1, 101. kabinetā, Madonā darba laikā, Madonas novada pašvaldības mājas lapas www.madona.lv sadaļā Sabiedrības līdzdalība (zem sadaļas Pašvaldība), kā arī Geolatvija.

Rakstiskus priekšlikumus un ierosinājumus par lokālpilnoņuma un Vides pārskata redakciju iesniegt Madonas novada pašvaldībā, Saleta laukumā 1, 101.kab., Madonā, LV-4801 vai elektroniski pa e-pastu: dome@madona.lv līdz 2016.gada 3.septembrim, fiziskām personām norādot vārdu, uzvārdu, dzīves vietas adresi, juridiskām personām norādot reģistrācijas numuru, reģistrācijas un darbības vietas adresi.

PASKAIDROJUMA RAKSTS
VIDES PĀRSKATA PROJEKTS
LOKĀPLĀNOJUMA 1.REDAKCIJAS TERITORIJAS IZMANTOŠANAS UN APBŪVES NOTEIKUMI
LOKĀPLĀNOJUMA 1.REDAKCIJAS GRAFISKĀ DAĻA - MADONAS PILSĒTAS DAĻAS LOKĀPLĀNOJUMS
KOPSAVILKUMS PAR LOKĀPLĀNOJUMA IZSTRĀDES PROCESU
« atpakaļ



<http://www.madona.lv/lat/?ct=sabiedribaslidzdaliba&fu=read&id=5921>

1/1

Paziņojums par lokālplānojuma "Madonas pilsētas teritorijas daļai starp esošo kapsētu, Rūpniecības ielu, Lazdu ielu un zemes vienību ar kadastra Nr. 7001-001-0135 (Lazdu iela 16/1; 16/2; 16/3) Madonas novadā" un Vides pārskata redakcijas nodošanu publiskajai apspriešanai

Saskaņā ar Madonas novada pašvaldības 28.07.2016. domes sēdes lēmumu Nr. 387 (protokols Nr. 15, 8. p.) "Par lokālplānojuma "Madonas pilsētas teritorijas daļai starp esošo kapsētu, Rūpniecības ielu, Lazdu ielu un zemes vienību ar kadastra Nr. 7001-001-0135 (Lazdu iela 16/1; 16/2; 16/3) Madonas novadā" un Vides pārskata redakcijas nodošanu publiskajai apspriešanai" laikā no 03.08.2016. līdz 03.09.2016. publiskajai apspriešanai tiek nodota izstrādātā lokālplānojuma "Madonas pilsētas teritorijas daļai starp esošo kapsētu, Rūpniecības ielu, Lazdu ielu un zemes vienību ar kadastra Nr. 7001-001-0135 (Lazdu iela 16/1; 16/2; 16/3) Madonas novadā" un Vides pārskata redakcija.

Lokālplānojuma un Vides pārskata publiskās apspriešanas sanāksme notiks 2016. gada 25. augustā plkst. 17.00 Madonas novada pašvaldībā, 3. stāva zālē, Saieta laukumā 1, Madonā.

Visi interesenti ar lokālplānojuma "Madonas pilsētas teritorijas daļai starp esošo kapsētu, Rūpniecības ielu, Lazdu ielu un zemes vienību ar kadastra Nr. 7001-001-0135 (Lazdu iela 16/1; 16/2; 16/3) Madonas novadā" un Vides pārskata redakciju varēs iepazīties Madonas novada pašvaldībā Saieta laukumā 1, 101. kab., Madonā un Madonas novada pašvaldības mājas lapā <http://www.madona.lv/lat/?ct=sabiedribaslidzidaliba>.

Rakstiskus priekšlikumus un ierosinājumus par lokālplānojuma un Vides pārskata redakciju iesniegt Madonas novada pašvaldībā, Saieta laukumā 1, 101. kab., Madonā, LV 4801, vai elektroniski pa e-pastu dome@madona.lv līdz 2016. gada 3. septembrim, fiziskām personām norādot vārdu, uzvārdu, dzīvesvietas adresi, juridiskām personām norādot reģistrācijas numuru, reģistrācijas un darbības vietas adresi.

PĒRK

- ♦ SIA „AIBI” iepērk liellopus, jaunlopus, aitas, zirgus. Pērk arī šķirnes jaunlopus eksportam. Labas cenas. Samaksa tūlītēja. Svāri. T. 26142514, 20238990.
- ♦ Iepērk liellopus, jaunlopus, teļus. Samaksa tūlītēja. Svāri. T. 64822371, 26531226.
- ♦ AMG Eksperts pērk mežus ar zemi. T. 29420502.
- ♦ Pērk mežus ar zemi, var būt ar apgrūtinājumiem. T. 29433000.
- ♦ SIA „Sentejas” pērk liellopus, teļus, jērus. Samaksa tūlītēja. T. 26604491, 26319888, 65033720.

DAŽĀDI

- ♦ Sniedz smalcināšanas un plaušanas pakalpojumus Madonas novadā, var arī ārpus tā. Par cenu vienoties telefoniski. T. 20308910, 26813378.
- ♦ Brūģēšanas pakalpojumi. T. 27320755.

SIA „Lauku Miesnieks”
IEPĒRK MĀJLOPUS.
Augstas cenas.
Samaksa tūlītēja. Svāri.
T. 20207132.



SIA „LATVIJAS GAĻA”
Iepērk
LIELLOPUS, JAUNLOPUS, AITAS,
ZIRGUS. SVĀRI.
Samaksa tūlītēja. T. 28761515.

AUTO DETAĻAS KOREJAS UN JAPĀNAS AUTO MODEĻIEM

Ātra piegāde. Laba cena
SIA „Car4you Plus”
Madona, Saules iela 67
T. 28804477

SIA „RENEM”
Iepērk jaunlopus,
liellopus, aitas.
Elektroniskie svāri.
Paaugstinātas
cenas.

Skaidrā naudā vai
ar pārskaitījumu.

T. 65329997,
29485520, 26393921,
29996309.

Sludinājumus un reklāmu
laikraksta „Stars”
redakcijā
Madonā, Blaumaņa ielā 17.
otrajā stāvā, var iesniegt
darbdienu
no 8.30 līdz 17.00.
T./fakss 64821540,
e-pasts:
reklama@e-madona.lv

Atrūciet, draugi, pavadiet,
Pēdējās ardievas pasakiet.

Mūžības ceļā aizgājis
VELTA ČAKSTIŅA

(14.05.1938.—29.07.2016.).

Atvadīties esat gaidīti 5. augustā pulksten 13 Praulienā,
Liepu ielā 5. Mūža mājas Vistiņlejas kapos.
Tuvinieki

Mūžībā aizgājis

JŪLIJS CAUNE

(28.06.1949.—30.07.2016.).

Izvadīšana piektdien, 5. augustā, pulksten 13
no Madonas pilsētas kapu kapičās.
Ģimene

LĪDZJŪTĪBAS

Klāt līlais miegs,
rits nenāks modināt.
Darbs nesteidzinās
dienai dienu dzīt.
Mēs galvas noliecām
un klusi pieminām
To mūžu, kurā daudz
ir padarīts.
Izsakām patiesu līdzjūtību
INDRAI VIKSNAI
un tuviniekiem,
pavadot TĒTI
kapu kalniņā.
Kaimiņi Avotu ielā 1

Nu sirds ir klusa
smilšu gultas skavās,
Bet baloži aiz loga
tāpat dūks...
Tuvieji mātā kārtā istabīnā

Mīļo tēt, cik ļoti grūti
Tevi zemes klēpim dot.
Atvadoties sveikas sūti,
Dziedāt dziesmu pēdējo.

(Z. Purvs)

Skumju brīdī esam kopā ar
INGU LEIMANI,
TĒTI
smiltājā pavadot.
„KRONTEX M” darbinieki

Ievu ziedi nobirst klusi,
Māmulīte aizmigusī.
Baltā smilšu palagā
Savu dzīvi satinusi.
(N. Dzirkale)
Izsakām patiesu līdzjūtību
JURIM HASJANOVAM,
MAMMU
pavadot mūžības ceļā.
Kāpnu telpas
kaimiņi

PĀRDOD BIŠŪ BARĪBU — SĪRUPU 0,88 EUR/KG

Iepakojums: 15 kg
plastmasas spaini
Veikalā „SAIMNIEKS”
Saules ielā 59, Madonā
T. 64822697; 29235978

Pārdod invertsirupu —
barību bitēm. Ražots Polijā.
Cena 0.80 EUR/kg. Vairumā
atļaides. Iespējams transports.
T. 29107062.

Pērk skujkoku cirsnu
gulbūvju ražošanai.
T. 26479689.

Pērk meža

Pagarināts publiskās apspriešanas laiks jautājumam par pilsētas kapu paplašināšanu

rakstīt redaktoram ✉
izdrukas versija 🖨

iesūtīts: 2016.09.06 10:28

"Paziņojums par lokālplānojuma "Madonas pilsētas teritorijas daļai starp esošo kapsētu, Rūpniecības ielu, Lazdu ielu un zemes vienību ar kadastra Nr. 7001-001-0135 (Lazdu iela 16/1; 16/2;16/3) Madonas novadā" Vides pārskata redakcijas publiskās apspriešanas termiņa pagarināšanu.

Saskaņā ar Ministru kabineta noteikumiem Nr.157 "Kārtība kādā veicams ietekmes uz vidi stratēģiskais novērtējums" 12.5. punktu, tiek pagarināts publiskās apspriešanas termiņš līdz 2016.gada 18.septembrim lokālplānojuma "Madonas pilsētas teritorijas daļai starp esošo kapsētu, Rūpniecības ielu, Lazdu ielu un zemes vienību ar kadastra Nr. 7001-001-0135 (Lazdu iela 16/1; 16/2;16/3) Madonas novadā" Vides pārskata redakcijai.

Visi interesenti ar lokālplānojuma "Madonas pilsētas teritorijas daļai starp esošo kapsētu, Rūpniecības ielu, Lazdu ielu un zemes vienību ar kadastra Nr. 7001-001-0135 (Lazdu iela 16/1; 16/2;16/3) Madonas novadā" Vides pārskata redakciju var iepazīties Madonas novada pašvaldībā Saieta laukumā 1, 101.kab., Madonā un Madonas novada pašvaldības mājas lapā [?ct=sabiedrībasliedzdaiba](#)

Rakstiskus priekšlikumus un ierosinājumus par Vides pārskata redakciju iesniegt Madonas novada pašvaldībā, Saieta laukumā 1, 101.kab., Madonā, LV-4801 vai elektroniski pa e-pastu: dome@madona.lv līdz 2016.gada 18.septembrim, fiziskām personām norādot vārdu, uzvārdu, dzīves vietas adresi, juridiskām personām norādot reģistrācijas numuru, reģistrācijas un darbības vietas adresi."

[« atpakaļ](#)

vu un ietekmi uz vidi un ķermeni, iemācīsimies to pieticēt dažādu slimību ārstēšanā un apgušim tādus programētākus.

Sevis dziedināšanas pamatos ir arī afirmācijas jeb pozitīvie apgalvojumi, tāpēc jāprot tos pareizi sastādīt un lietot, balstoties arī uz izteikti vārda vibrāciju un iedarbību uz mūsu DNS struktūru.

Viens no svarīgākajiem veidiem, kā varam sevi dziedināt, ir arī dzīvības pamatfunkcijas — elpošanas — dažādu tehniku praktizēšana. Nodarbības iemācīsim ar domas un vizualizācijas palēmieniem atjaunot ķermeni un atsevišķus orgānus, kā arī vairot visa organisma enerģētiku. Apbrīnojami, kā cilvēks spēj pats sevi izdziedināt, vien izmantojot atbilstošas elpošanas tehnikas.

Uu, pamatojoties uz visām šīm metodēm, apvienojot tās ar speciāliem fiziskiem vingrinājumiem, izstrādāsim individuālus ikdienas ārstējošās plānus. Neatkarīgi no vecuma un fiziskās formas, iemācīsim uzurtēt sevi labā formā un būt veselīem. Mūsu metodes un to savienojamība ir palīdzējusi jau daudzkiem, ir vajadzīga tikai griba būt veselīem!

Visa nodarbības iegūtā informācija būs interesanta un praktiski izmantojama!

Degumnieku pamatskolas absolventu un skolas darbinieku salidojums

2016. gada 8. oktobrī.

No plkst. 12.00 reģistrēšanās. Atkārtredzēšanās, satikšanās skolas telpās. Iespēja darboties pagarinātās dienas grupā „Amiņu zibšņi”. Fotomārkli.

No plkst. 16.00 līdz 16.15 pulcēšanās Degumnieku pamatskolas pagalmā. Sveiciens un mirklis.

Plkst. 17.00 gods Godība skolai. Dalības maksa 5 eiro no cilvēka (maksāt pie reģistrēšanās).

Mājasdarbs — „Nāšņi grozā”. Vakara gaita darbosies bufcē.

„Mēs pārņakam, kā pūtni pārņakē mājās.”
Pa to pašu ceļu, pa kuru projām gājām...”

Priecāsimies likteni redzēt Degumnieku pamatskolā! Degumnieku pamatskolas kolektīvs

**Meklē darbu
celtniecībā.
T. 22403879.**

**Perk cirsma, mežu
īpašumus par augstām
cenām. Mežzveidējaktoru
pakalpojumi. T. 25757650.**



Lai kraksta "STARS"
Medus loterijas

praktiski pieliešanas metodes.

Sajās 8 nodarbības apgušim:

- ◆ udeņu nozīmi, programēšanu, to pieliešanu dziedniecībā;
- ◆ pateru afirmāciju sastādīšanu, lietošanu;
- ◆ elpošanas tehnikas un metodes;
- ◆ enerģētisko elpošanu, enerģētiskās masāžas tehnikas;
- ◆ speciālu fizisko vingrinājumu sistēmas;
- ◆ palīgierīču izmantošanu dziedniecībā (šungīts, piramīdas, Faraona cilindri u. c.);
- ◆ ķermeņa ārstēšanas programmas un svāra korekcija;
- ◆ pēc nodarbību cikla kopā sastādīsim individuālo ārstējošās programmas.

Nodarbības noliek Madonā.

Detalizēta informācija mājas lapē: www.paksssew.lv,

e-pasts: olivs.stalts@inbox.lv

Jauņa grupa darbu sāks 25. septembrī plkst. 10.00—16.00.

Lūgums pieliekties pa tālr. 29418033.

OJARS STALTS
(nodarbību vadītājs)

Paziņojums par lokālpilanojuma „Madonas pilsētas teritorijas daļai starp esošo kapšētū, Rūpniecības ielu, Lazdu ielu un zemes vienību ar kadastra Nr. 7001-001-0135 (Lazdu iela 16/1; 16/2; 16/3) Madonas novadā” Vides pārskata redakcijas publiskās apsprišanas termiņa pagarināšanu

Saskaņā ar Ministru kabineta noteikumu Nr. 157 „Kārtība, kādā veicama ietekmes uz vidi stratēģiskais novērtējums” 12.5. punktu tiek pagarināts publiskās apsprišanas termiņš līdz 2016. gada 18. septembrim lokālpilanojuma „Madonas pilsētas teritorijas daļai starp esošo kapšētū, Rūpniecības ielu, Lazdu ielu un zemes vienību ar kadastra Nr. 7001-001-0135 (Lazdu iela 16/1; 16/2; 16/3) Madonas novadā” Vides pārskata redakcijai.

Vai interesenti ar lokālpilanojuma „Madonas pilsētas teritorijas daļai starp esošo kapšētū, Rūpniecības ielu, Lazdu ielu un zemes vienību ar kadastra Nr. 7001-001-0135 (Lazdu iela 16/1; 16/2; 16/3) Madonas novadā” Vides pārskata redakciju var iepazīties Madonas novada pašvaldībā Saieca laukumā 1, 101. kab., Madonā, un Madonas novada pašvaldības mājas lapā <http://www.madonna.lv/lai/?ct=sabietribosibaszidzataliba>.

Rakstiskus priekšlikumus un ierosinājumus par Vides pārskata redakciju iesniegt Madonas novada pašvaldībā, Saieca laukumā 1, 101. kab., Madonā, LV 4801, vai elektroniski pa e-pastu domene@madonna.lv līdz 2016. gada 18. septembrim, fiziskām personām norādot vārdu, uzvārdu, dzīvesvietas adresi, juridiskām personām norādot reģistrācijas numuru, reģistrācijas un darbības vietas adresi.

Dvi jauti, mīļi un dzīvniecīgi kakēni (putka un meitene) meklē sev jaunus mājas. Vārcēta būt ap 2,5 mēnešus veci, ēd visu, ko piedāvā. Neļauti vai tieši orādi piekļūduši kādās mājās Dzēlzavā. Tā kā saimniekiem pašiem jau ir divi kaķi, mazmie meklē sev jaunus īpašniekus. T. 22003192.

**Perk meža
īpašumus, cirsma.
Samaksa darjuma
diena.
Veic mežizstrādi.
T. 26686800
eko.mezs@inbox.lv**

Pārdod
● mietus sētām, aplokiem (apsrādāti ar *Wohmanit* pret bojāšanos)
● mehālšķūna un skuju koka apšūvuma dēļus
SIA „TOTO” rāžonē Taurēnē,
t. 64107722

LIDZJŪTĪBAS

Kad vakaram Tavam
neaurt vaiss tīs,
Kad mūžības gājienis
jau lezvārtis,
Tad avēšle bīva mūžība iei,
Kur saule nekād vaiss nenoviet.
Izsākām
visdzīlāko līdzjūtību un
skumju bīrdi esam kopā ar
VALENTĪNU VEIPU,
no TO EVA
uz mīzu avadotes.
Sarmīte, Vēra, Rīta,
Tāzēra, Valonovānā

Stājas spēkā likums par civilo aizsardzību

LIKUMDOŠANA

2016. gada 1. oktobrī stājas spēkā jaunais „Civilās aizsardzības un katastrofas pārvaldīšanas likums”, kura mērķis ir noteikt tiesiskos un organizatoriskos civilās aizsardzības sistēmas darbības un katastrofas pārvaldīšanas principus, lai iespējami maksimāli nodrošinātu cilvēku, vides, infrastruktūras un īpašumu drošību un aizsardzību.

Līdzšinējais „Civilās aizsardzības likums” bija spēkā kopš 2007. gada, un tā darbības laikā tika identificētas vairākas problēmas civilās aizsardzības sistēmu plānošanā, dažādu institūciju kompetencēs, katastrofas definīcijā, pārvaldīšanā un resursu vadībā. Valsts ugunsdzēsības un glābšanas dienests (VUGD) minēto problēmu atrisinājumus ir iekļāvis jaunajā „Civilās aizsardzības un katastrofas pārvaldīšanas likumā”, kur ir noteiktas precīzākas definīcijas, novērtēt iespējas atšķirīgi interpretēt likuma normas, kā arī ievērti jauni termini un prasības, veicinot vienotu izpratni par civilo aizsardzību un likuma piemērošanu.

Turpinājumā — par būtiskākajiem izmaiņām jaunajā „Civilās aizsardzības un katastrofas pārvaldīšanas likumā”.

Papildināti civilās aizsardzības sistēmas uzdevumi

Pilnveidojot civilās aizsardzības sistēmu un papildinot sistēmas uzdevumus, tajos ir ieviesta savlaicīga katastrofas draudu prognozēšana, atjaunošanas pasākumu plānošana un veikšana, kā arī sabiedrībai minimāli nepieciešamo pamatvajadzību nodrošināšana katastrofu vai katastrofu draudu gadījumā.

Lai veicinātu iedzīvotāju apziņošanu katastrofas vai katastrofas draudu gadījumā, likumā definēta valsts aģrīnā brīdināšanas sistēma, kā arī aģrīnā brīdināšana — mērķtiecīga un nekavējoties veicama cilvēku un nekavējoties veicama cilvēku un atbilstošu institūciju informēšana par katastrofu vai katastrofas draudiem un nepieciešamo risību.

Noteiktas konkrētas kompetences

Likums nosaka jaunus katastrofas pārvaldīšanas pamatprincipus un atbilstošas institūcijas par katastrofas pārvaldīšanu. Ministrijas un pašvaldības koordinē attiecīgu apdraudējumu katastrofu pārvaldīšanu atbilstoši to kompetencēm, kas noteikta jaunā likuma 6. pantā.

Piemēram, pašvaldības to administratīvajā teritorijā koordinēs katastrofu pārvaldīšanu, kas saistītas ar ēku un būvju sabrukšanu, avāriju siltumapgādi, ūdensapgādi, notekūdeņu vai kanalizācijas sistēmā. Bet, piemēram, Iekšlietu ministrija koordinēs katastrofu pārvaldīšanu, kas saistīta ar ugunsgrēku, zemes trīci, zemes nogruvumu, terora aktu, sabiedriskajām nekārtībām, iekšējiem nemieriem vai transporta avāriju iekšējos ūdeņos līdz jūras krasta līnijai.

Katastrofu pārvaldīšanas koordinēšanas pamatā ir risku novērtēšana. Pamatojoties uz risku novērtējumu, nozaru ministriju un pašvaldību sadarbībā ar citām institūcijām būs jānosaka preventīvie, gatavības, reaģēšanas un seku likvidēšanas pasākumi, jāizstrādā attiecīgās zonas dokumenti, kā arī jāizpina un jāplāno resursi katastrofas pārvaldīšanai. Risku novērtēšanu būs iespējams veikt, vadoties pēc VUGD izstrādātās metodoloģijas, kas būs pieejama VUGD tīmekļa vietnē.

Reaģēšanas un seku likvidēšanas darbu vadītājs atbilstoši no katastrofas veida būs noteikts valsts civilās aizsardzības plānā vai sadarbības teritoriju civilās aizsardzības plānos.

Mainās civilās aizsardzības organizācija pašvaldībās

Jaunajā likumā noteikts, ka civilās aizsardzības sistēmas organizācijas pamatā ir teritoriju sadarbības princips. Līdz ar to, apvienojot civilās aizsardzības struktūras pamatvienības — novadus un republikas pilsētas, valstī paredzēts veidot 16 sadarbības teritorijas.

Likuma pārejas noteikumos noteikts, ka līdz 2017. gada 1. augustam pašvaldību domēs jāpasīpina sadarbības teritorijas civilās aizsardzības komisijas nolikums un sastāvs, bet līdz 2017. gada 31. decembrim jāpasīpina sadarbības teritorijas civilās aizsardzības plāns.

Civilās aizsardzības plāni jāizstrādā mazākam objektu skaitam

Līdz ar jaunā likuma stāšanās spēkā būtiski samazināsies administratīvais slogs objektu īpašniekiem un tiesiskajiem valdītājiem gan publiskajā, gan privātajā sektorā saistībā ar civilās aizsardzības plāna projektu izstrādāšanu un saskaņošanu. Līdz šim VUGD izskatīja vairāk par 6000 objektu civilās aizsardzības plānu, bet turpmāk šādi plāni būs jāizstrādā aptuveni 800 paaugstinātas bīstamības infrastruktūrām visā

valsts teritorijā.

Likums paredz, ka objektu īpašniekiem vai tiesiskajiem valdītājiem nebūs jāizstrādā infrastruktūras civilās aizsardzības plāni, bet būs jānodrošina konkrēti pasākumi, kas būs īstenojami, vadoties pēc VUGD rekomendācijām. Saskaņā ar jaunā likuma prasībām objekta īpašniekam vai tiesiskajam valdītājam apdraudējuma gadījumā ir jānodrošina: savlaicīga aģrīnā brīdināšana un cilvēku informēšana par nepieciešamo rīcību un evakuēšanu no objekta; nekavējoties jāinformē attiecīgās valsts vai pašvaldības institūcijas par apdraudējumu un veiktajiem pasākumiem tā novēršanai; īpašuma evakuēšana no objekta, ja tā ir iespējama un nerada draudus cilvēku dzīvībai un veselībai; visa nepieciešamā atbalsta sniegšana pēc attiecīgo valsts un pašvaldības institūciju amatpersonu pieprasījuma.

Paaugstinātas bīstamības objektu īpašniekiem būs jāizstrādā civilās aizsardzības plāns atbilstoši Ministru kabineta noteikumiem.

Likumā katastrofu pārvaldīšana noteikta triju līmeņu civilās aizsardzības plānos: valsts civilās aizsardzības plānā, pašvaldības civilās aizsardzības plānā un paaugstinātas bīstamības objektu civilās aizsardzības plānā. Blakus tam ministriju un pašvaldībām ir paredzētas tiesības uzlikt to padotībā esošām institūcijām pienākumu izstrādāt attiecīgo objektu civilās aizsardzības plānus.

Informācija par civilās aizsardzības plāniem būs pieejama VUGD un pašvaldību tīmekļa vietnē.


Tiesības lūgt starptautisko palīdzību

Jaunajā likumā paredzētas tiesības lūgt starptautisko palīdzību katastrofas draudu vai katastrofas gadījumā, jo līdz šim likumā bija noteikta iespēja tikai sniegt palīdzību katastrofas cietušajam valstīm. Kārtību, kādā tiks pieņemti lēmumi par starptautiskās palīdzības pieprasīšanu, noteiks Ministru kabinets.

Lai pilnveidotu civilās aizsardzības sistēmu Latvijā, likuma izstrādes gaitā analizēti un izmantoti Somijas, Zviedrijas, Lielbritānijas, Igaunijas, Nīderlandes, Vācijas, Šveices un Islandes, kā arī kopējie Eiropas Savienības civilās aizsardzības un katastrofas pārvaldīšanas mehānismi.

Plašāka informācija par Civilās aizsardzības un katastrofas pārvaldīšanas likumu pieejama sadaļā „Jauns civilās aizsardzības un katastrofas pārvaldīšanas likums”.

VUGD PREVENCIJAS UN SABIEDRĪBAS INFORMĒŠANAS NODAĻA



**Ziemas rīpas
M + S rīpas
Montāžas pakalpojumi**

Saules iela 67, Madona. Mob. t. +371 29428266.

**Ikviena laipni lūgts
Septiņas dienas adventistu
Madonas draudzes
100 gadu jubilejas
pateicības dievkalpojuma
8. oktobrī plkst. 11.00
Madonas pilsētā
2. vidusskolas telpās
Madonā, Skolas ielā 10.
Septiņas dienas adventistu
Madonas draudze**

**Biedrība „Vidzemes
virspuotē enerģija”
8. oktobrī pulksten 16
„Pelēdēs”
aicina Madonas
novada ļaudis apmeklēt
piemiņas pasākumu
vēlīgu Aleksandra Čaka
115. dzimšanas dienai —
„Mīļā asaro logs...”**

Paziņojums par lokālpilnoņuma "Madonas pilsētas teritorijas daļai starp esošo kapsētu, Rūpniecības ielu, Lazdu ielu un zemes vienību ar kadastra Nr. 7001-001-0135 (Lazdu iela 16/1, 16/2, 16/3) Madonas novadā" pilnveidotās redakcijas nodotānu publiskajai apspriešanai

Saskaņā ar Madonas novada pašvaldības 29.09.2016. domes sēdes lēmumu Nr. 532 (protokols Nr. 20, 23. p.) "Par lokālpilnoņuma "Madonas pilsētas teritorijas daļai starp esošo kapsētu, Rūpniecības ielu, Lazdu ielu un zemes vienību ar kadastra Nr. 7001-001-0135 (Lazdu iela 16/1, 16/2, 16/3) Madonas novadā" pilnveidotās redakcijas nodotānu publiskajai apspriešanai" laikā no 05.10.2016. līdz 27.10.2016. publiskajai apspriešanai tiek nodotā izstrādātā lokālpilnoņuma "Madonas pilsētas teritorijas daļai starp esošo kapsētu, Rūpniecības ielu, Lazdu ielu un zemes vienību ar kadastra Nr. 7001-001-0135 (Lazdu iela 16/1, 16/2, 16/3) Madonas novadā" pilnveidotā redakcija.

Lokālpilnoņuma publiskās apspriešanas sanāksme notiks 2016. gada 17. oktobrī plkst. 17.00 Madonas novada pašvaldībā, 3. stāva zālē, Saeita laukumā 1, Madonā.

Visi intereenti ar lokālpilnoņuma "Madonas pilsētas teritorijas daļai starp esošo kapsētu, Rūpniecības ielu, Lazdu ielu un zemes vienību ar kadastra Nr. 7001-001-0135 (Lazdu iela 16/1, 16/2, 16/3) Madonas novadā" pilnveidotā redakciju varēs iepazīties Madonas novada pašvaldībā, Saeita laukumā 1, 101. kab., Madonā, un Madonas novada pašvaldības mājas lapā <http://www.madona.lv/lai/Pct=sabiedrībasizdeviba>.

Rakstiskus priekšlikumus un ierosinājumus par lokālpilnoņuma pilnveidoto redakciju iesniegt Madonas novada pašvaldībā, Saeita laukumā 1, 101. kab., Madonā, LV 4801, vai elektroniski pa e-pastu domes@madona.lv līdz 2016. gada 27. oktobrim. Fiziskām personām norādīt vārdu, uzvārdu, dzimvesvates adresi, juridiskām personām norādīt reģistrācijas numuru, reģistrācijas un darbības vietas adresi.

PĀRDOD

- ★ Pārdod pārtikas un lopbarības kartupeļus un citus dārzeņus. Var piegādāt. T. 26438912.
- ★ Pārdod skaidru maiku (krāmētā). T. 25442582
- ★ Pārdod burkānus, kartupeļus, bietes, graudus lopbarībai, skābsienu, sienu. Piegāde. T. 25442582
- ★ Pārdod kartupeļus (ar piegādi mājās). T. 25442582
- ★ Pārdod skaidru maiku ar piegādi. T. 27879129
- ★ Pārdod Audi 80, 1988. g. izl. T. 28702140.

PĒRK

- ★ SIA „AIBI” iepērk liellopus, jaunos, aitas, zirgus. Pērk arī šķirnes jaunos eksportam. Labas cenas. Samaksa tūlītēja. Svari. T. 26142514, 20238990.
- ★ AMG Eksports pērk mēžus ar zemi. T. 29420502
- ★ Pērk mēžus ar zemi, var būt ar apgrūtinājumiem. T. 29433000.
- ★ Pērk mēžus, cīrsmas, īpašumus. Augstas cenas. T. 26574487.

PATEICĪBA

Izsākām pateicību radlēm, draugiem, kaimiņiem, klasesbiedriem, visiem, kas jūta līdzīgu un bija kopā ar mums, pavado mūžības ceļā mūsu mīļo vīru, tēti un vecētītiņu **KĀRLI RUBEVI**.

Paldies apbedīšanas biroja „Normunda Arama „Krustaceles”” pušiem par skaisti ierīkoto atūdas vietu un Arna Krūmiņa apbedīšanas vietu „Recessus” par mūža māju Kārlim. Paldies Arnim Krūmiņam personīgi par viņa padomu, Aldai Gūtei, izvadītājai Ruditei Priķulei un Zanei par mūziku. Paldies Sauleskalna ēdnīcas kolektīvam par mielasta galdā gatavošanu. Izsākām pateicību maniem bijušajiem kolēģiem Bērzaunes pamatskolā.

Sveia un meitas ar ģimenēm

**8. oktobrī
tirgū pārdos bioloģiski
audzētus kartupeļus,
sertificētus
timotiņa sēklu.**
T. 29273229.

**JAUNA VANNA
BEZ VANNAS ISTABAS REMONTA!**

- Piegāde
- Montāža

 **26310088
67243324**

www.vannavanna.lv

SIA „LATVIJAS GAĻA”
Iepērk
LIELLOPUS, JAUNĻOPUS, AITAS,
ZIRGUS. SVARI.
Samaksa tūlītēja. T. 28761515.

SIA „Lauku Miesnieks”
Iepērk MAĻĻOPUS.
Augstas cenas.
Samaksa tūlītēja. Svari.
T. 20207132.

DAŽĀDI

- ★ Klāj, labo cietā, mīkātā seguma jumtus. T. 29607269.
- ★ Nozaudēts GPS uzvārdējs (meis/oranžs). T. 29451013.
- ★ Skurtenlauka pakalpojumi. T. 28153710.

TOLMETS

Iepērkam
MELNOS UN KRĀSAINOS
METĀLLŪŽNUS,
SADZĪVES TEHNIKU

PIEŅEMAM
LAUKSAIMNIECĪBAS
PLĒVES

Gulbene - tālr.: 25737660
Madona - tālr.: 25737661
Alūksne - tālr.: 25671694
Balvi - tālr.: 25737660
Transporta - tālr.: 25737660

RĪNABU LĪB. 80006880
www.tolmetstvzdzemz.lv

LĪDZJŪTĪBAS

Ar mūžiem īpat
Kā ar sveicām, —
Deg, kamēr nospūs vējš...
(V Kokle-Līva)
Skumju un atvadu brīdī mūsu
klusā līdzjūtība
VALDAS ELKSŅĪTES
Iuvīniekiem,
viņu mūžības ceļā pavadot.
Prāulienas pensionāru
klubā.

Man palikusi tavi vārdi,
Man palikusi tava sirds
Un lūkas, ka iekārā zvaigznē
Vēl tavas acis preti mūžs.
(M. Jansone)

Mūsu līdzjūtība
VALENTĪNAS ģimenei,
tuvu cilvēku zaudējot.
Cesvaines vidusskolas
kolēktīva

Notikusi publiskā apspriede par pilsētas kapu paplašināšanu

 rakstīt redaktoram ✉
 izdrukas versija 🖨

iesūtīts: 2016.08.29 09:17

25.augustā Madonas novada pašvaldība aicināja iedzīvotājus uz lokālplānojuma un vides pārskata publiskās apspriešanas sanāksmi, kuras mērķis bija informēt, izteikt priekšlikumus un diskutēt par Madonas pilsētas kapu teritorijas paplašināšanu.

Sanāksmes ievadā pašvaldības Attīstības nodaļas speciāliste Inese Solozemniece klātesošos iepazīstināja ar izstrādāto teritorijas lokālplānojumu, uzsverot, ka apbedījumu vietu trūkuma dēļ nepieciešams paplašināt Madonas pilsētas kapu teritoriju. Lokālplānojuma teritorija atrodas Madonas novada Madonas pilsētā un robežojas ar Rūpniecības ielu, esošo kapsētas teritoriju, Lazdu ielu un Blaumaņa ielu. Lokālplānojuma teritorijas kopējā platība ir 3,612 ha, tā pieder Madonas novada pašvaldībai. Lokālplānojuma teritorijā ir plānota dabas apstādījumu teritorija – kapsētu teritorija. Šajā teritorijā plānota kapsētas un ar to funkciju saistīto ceremoniālo ēku un krematoriju apbūve. Lokālplānojuma teritorijā ir plānoti arī dabas apstādījumi, kas norobežos kapsētu teritoriju no savrupmāju apbūves teritorijas.



Savukārt Līga Lieplapa prezentēja ieceres ietekmes uz vidi pārskatu.

Uz sanāksmi bija ieradušies ap desmit interesentu, kā arī domes priekšsēdētājs Andrejs Čelapīters, pilsētas pārvaldnieks Guntis Ķeveris un pašvaldības speciālisti.

Jautājumu un viedokļu sadaļā iedzīvotāji uzdeva dažādus jautājumus, izsakot gan atbalstu, gan iebildumus iecerei.

Vistiešāk kapu paplašināšana skars tuvējo māju īpašniekus, jo īpaši Lazdu ielas 13 iedzīvotājus. Mājas saimniece pauda bažas par īpašuma turpmāko likteni: "Uz manu māju būs liela ietekme! Mājas vērtība būs nulle!"

Apbedīšanas jomas pārstāvis Normunds Arama uzdeva jautājumus, tostarp, vai ir aprēķināts, cik ilgam laikam pietiks vietas jaunajā teritorijā.

Daļa klātesošo izteica viedokļus par lokālplānojumā ietilpstošo garāžu statusu un turpmāko nākotni - domas dalījās, jo bija iedzīvotāji, kas pauda uzskatu, ka garāžas netiek izmantotas un kalpo vien kā noliktavas, turpretī citi šim viedoklim oponenti. G. Ķeveris norādīja, ka šobrīd esošās garāžu teritorija atļautā izmantošana paliek kā tehniskās apbūves teritorija. Pašvaldība pašlaik strādā pie šo garāžu juridiskā statusa sakārtošanas.

Sanāksmes gaitā tika izteicta daudzpusīgi viedokļi un jautājumi - par kapsētas pašreizējās un Liseskalna kapu sakārtošanu, par naktsvijoļu un griežu populāciju kapiem piegulošajā teritorijā, par grunts sastāvu, par saistošo noteikumu izveidošanu kapu apmeklējumu laikiem u.c.

Guntis Ķeveris vairākkārt uzsvēra, ka šī ir tikai pirmā apspriede, lai saprastu, būs šajā vietā kapu paplašināšana vai nebūs. Par to, kā tā tiks veidota un labiekārtota, notiks citas sanāksmes, kur risinājumi tiks rasti sadarbojoties iedzīvotājiem un pašvaldības speciālistiem. "Arī vecā kapu teritorija tiks sakārtota ar apstādījumiem, bet šobrīd ir jautājums - būt vai nebūt kapiem. Aktuāla problēma, kas ir jāvirza! Ir ierobežots laika sprīdis, jo drīz pietrūks vietas. Kā tas būs, to mēs veidosim kopā," norādīja pilsētas pārvaldnieks.

Savukārt Andrejs Čelapīters pauda pārliecību, ka neviendabīgo grunts segumu nomainīs ar smiltīm: "Tiks veikta grunts nomaņa ar smiltīm. Smilts slāņa nodrošināšana - tās ir izmaksas, bet ne nepaceļamas izmaksas. Projekts tiks sadalīts vairākās kārtās."

Sanāksmes noslēgumā pašvaldības vadītājs aicināja iedzīvotājus priekšlikumā, norādot, ka nevajadzētu dalīt kapus un veidot tos citur, jo esošajā teritorijā jau atrodas dzimtu, ģimeņu kapavietas. Protams, var atrast teritorijas lauku pagastos, bet vai tas iedzīvotājus apmierinās?

Uz šo brīdi alternatīvas esošajam priekšlikumam nav atrastas.

Visi interesenti ar lokālplānojuma "Madonas pilsētas teritorijas daļai starp esošo kapsētu, Rūpniecības ielu, Lazdu ielu un zemes vienību ar kadastra Nr. 7001-001-0135 (Lazdu iela 16/1; 16/2;16/3) Madonas novadā" un Vides pārskata redakciju varēs iepazīties Madonas novada pašvaldības administrācijas ēkā Saieta laukumā 1, 101.kabinētā, Madonā, kā arī Madonas novada pašvaldības mājas lapas www.madona.lv sadaļā Sabiedrības līdzdalība (zem sadaļas Pašvaldība).

Rakstiskus priekšlikumus un ierosinājumus par lokālplānojuma un Vides pārskata redakciju iesniegt Madonas novada pašvaldībā, Saieta laukumā 1, 101.kab., Madonā, LV-4801 vai elektroniski pa e-pastu: dome@madona.lv līdz 2016. gada 3. septembrim, fiziskām personām norādot vārdu, uzvārdu, dzīves vietas adresi, juridiskām personām norādot reģistrācijas numuru, reģistrācijas un darbības vietas adresi.



Iepriekš rakstītais par šo tēmu.

Dz. Stradiņa.

« atpakaļ



Paziņojums par lokālplānojuma pilnveidotās redakcijas nodošanu publiskajai apspriešanai

rakstīt redaktoram 
izdrukas versija 

iesūtīts: 2016.10.05 10:46

Paziņojums par lokālplānojuma "Madonas pilsētas teritorijas daļai starp esošo kapsētu, Rūpniecības ielu, Lazdu ielu un zemes vienību ar kadastra Nr. 7001-001-0135 (Lazdu iela 16/1; 16/2;16/3) Madonas novadā" pilnveidotās redakcijas nodošanu publiskajai apspriešanai

Saskaņā ar Madonas novada pašvaldības 29.09.2016. domes sēdes lēmumu Nr. 532(protocola Nr.20,23.p.) "Par lokālplānojuma "Madonas pilsētas teritorijas daļai starp esošo kapsētu, Rūpniecības ielu, Lazdu ielu un zemes vienību ar kadastra Nr. 7001-001-0135 (Lazdu iela 16/1; 16/2;16/3) Madonas novadā" pilnveidotās redakcijas nodošanu publiskajai apspriešanai", laikā no 5.10.2016. līdz 27.10.2016. publiskai apspriešanai tiek nodota izstrādātā lokālplānojuma "Madonas pilsētas teritorijas daļai starp esošo kapsētu, Rūpniecības ielu, Lazdu ielu un zemes vienību ar kadastra Nr. 7001-001-0135 (Lazdu iela 16/1; 16/2;16/3) Madonas novadā" pilnveidotā redakcija.

Lokālplānojuma publiskās apspriešanas sanāksme notiks 2016. gada 17.oktobrī plkst.17.00 Madonas novada pašvaldībā, 3. stāva zālē, Saieta laukumā 1, Madonā.

Lokālplānojuma "Madonas pilsētas teritorijas daļai starp esošo kapsētu, Rūpniecības ielu, Lazdu ielu un zemes vienību ar kadastra Nr. 7001-001-0135 (Lazdu iela 16/1; 16/2;16/3) Madonas novadā" pilnveidotās redakcijas publiskās apspriešanas termiņš pagarināts no 5.10.2016. līdz 7.11.2016.

Visi interesenti ar lokālplānojuma "Madonas pilsētas teritorijas daļai starp esošo kapsētu, Rūpniecības ielu, Lazdu ielu un zemes vienību ar kadastra Nr. 7001-001-0135 (Lazdu iela 16/1; 16/2;16/3) Madonas novadā" pilnveidototo redakciju varēs iepazīties Madonas novada pašvaldībā Saieta laukumā 1, 101.kab., Madonā un Madonas novada pašvaldības mājas lapā [?ct=sabiedrībaslidzdaliba](http://www.madona.lv)

Rakstiskus priekšlikumus un ierosinājumus par lokālplānojuma pilnveidoto redakciju iesniegt Madonas novada pašvaldībā, Saieta laukumā 1, 101.kab., Madonā, LV-4801 vai elektroniski pa e-pastu: dome@madona.lv līdz 2016.gada 27.oktobrim, fiziskām personām norādot vārdu, uzvārdu, dzīves vietas adresi, juridiskām personām norādot reģistrācijas numuru, reģistrācijas un darbības vietas adresi.

TIAN

Paskaidrojuma raksts



Grafiskā daļa

Kopsavilkums

« atpakaļ



Publiskā sanāksme par saņemtajiem priekšlikumiem

rakstīt redaktoram 
izdrukas versija 

iesūtīts: 2016.10.19 10:08

Paziņojums par lokālplānojuma "Madonas pilsētas teritorijas daļai starp esošo kapsētu, Rūpniecības ielu, Lazdu ielu un zemes vienību ar kadastra Nr. 7001-001-0135 (Lazdu iela 16/1; 16/2;16/3) Madonas novadā" pilnveidotās redakcijas publiskās apspriešanas laikā saņemtajiem priekšlikumiem

Madonas novada pašvaldība laikā no 5.10.2016. līdz 27.10.2016. organizē lokālplānojuma "Madonas pilsētas teritorijas daļai starp esošo kapsētu, Rūpniecības ielu, Lazdu ielu un zemes vienību ar kadastra Nr. 7001-001-0135 (Lazdu iela 16/1; 16/2;16/3) Madonas novadā" pilnveidotās redakcijas publisko apspriešanu.

Lai informētu iedzīvotājus par saņemtajiem priekšlikumiem, institūciju atzinumiem un piedāvātajiem lokālplānojuma risinājumiem tiek rīkota sanāksme, kura notiks saskaņā ar Ministru kabineta noteikumu Nr.628 "Noteikumu par pašvaldību teritorijas attīstības plānošanas dokumentiem 86. punktu. Sanāksme notiks 2016.g. 3. novembrī plkst.17.00 Madonas novada pašvaldībā, 3. stāva zālē, Saieta laukumā 1, Madonā.

Tiek atsaukts paziņojums par lokālplānojuma Madonas pilsētas teritorijas daļai starp esošo kapsētu, Rūpniecības ielu, Lazdu ielu un zemes vienību ar kadastra Nr. 7001-001-0135 (Lazdu iela 16/1; 16/2;16/3) Madonas novadā" pilnveidotās redakcijas publiskās apspriešanas laikā saņemtajiem priekšlikumiem sanāksmē 2016. gada 3. novembrī. Sanāksme par minētā lokālplānojuma pilnveidotās redakcijas publiskās apspriešanas laikā saņemtajiem priekšlikumiem notiks **2016. g. 10. novembrī plkst.17.00** Madonas novada pašvaldībā, 3. stāva zālē, Saieta laukumā 1, Madonā.

Sanāksmes protokols

« atpakaļ



Publiskā sanāksme par saņemtajiem priekšlikumiem

rakstīt redaktoram ✉
izdrukas versija 🖨

iesūtīts: 2016.09.09 15:54

Paziņojums par lokālpārplānojuma "Madonas pilsētas teritorijas daļai starp esošo kapsētu, Rūpniecības ielu, Lazdu ielu un zemes vienību ar kadastra Nr. 7001-001-0135 (Lazdu iela 16/1; 16/2;16/3) Madonas novadā" un Vides pārskata redakcijas publiskās apspriešanas laikā saņemtajiem priekšlikumiem.

Lai informētu iedzīvotājus par saņemtajiem priekšlikumiem, institūciju atziniem un piedāvātajiem lokālpārplānojuma risinājumiem tiek rīkota sanāksme, kura notiks saskaņā ar Ministru kabineta noteikumu Nr.628 "Noteikumu par pašvaldību teritorijas attīstības plānošanas dokumentiem 86. punktu.**Sanāksme notiks 2016.g. 26. septembrī plkst.17.00 Madonas novada pašvaldībā, 3. stāva zālē, Saieta laukumā 1, Madonā.**



Madonas novada pašvaldība laikā no 03.08.2016. līdz 18.09.2016. organizē lokālpārplānojuma "Madonas pilsētas teritorijas daļai starp esošo kapsētu, Rūpniecības ielu, Lazdu ielu un zemes vienību ar kadastra Nr. 7001-001-0135 (Lazdu iela 16/1; 16/2;16/3) Madonas novadā" un Vides pārskata redakcijas publisko apspriešanu.

25.08.2016. sanāksmes protokols Nr. 1

26.09.2016. sanāksmes protokols Nr. 2

Pārskats par publiskajā apspriešanā saņemtajiem priekšlikumiem un atziniem

[« atpakaļ](#)

Pagarināts publiskās apspriešanas laiks jautājumam par pilsētas kapu paplašināšanu

rakstīt redaktoram ✉
izdrukas versija 🖨

iesūtīts: 2016.09.06 10:28

"Paziņojums par lokālplānojuma "Madonas pilsētas teritorijas daļai starp esošo kapsētu, Rūpniecības ielu, Lazdu ielu un zemes vienību ar kadastra Nr. 7001-001-0135 (Lazdu iela 16/1; 16/2;16/3) Madonas novadā" Vides pārskata redakcijas publiskās apspriešanas termiņa pagarināšanu.

Saskaņā ar Ministru kabineta noteikumiem Nr.157 "Kārtība kādā veicams ietekmes uz vidi stratēģiskais novērtējums" 12.5. punktu, tiek pagarināts publiskās apspriešanas termiņš līdz 2016.gada 18.septembrim lokālplānojuma "Madonas pilsētas teritorijas daļai starp esošo kapsētu, Rūpniecības ielu, Lazdu ielu un zemes vienību ar kadastra Nr. 7001-001-0135 (Lazdu iela 16/1; 16/2;16/3) Madonas novadā" Vides pārskata redakcijai.

Visi interesenti ar lokālplānojuma "Madonas pilsētas teritorijas daļai starp esošo kapsētu, Rūpniecības ielu, Lazdu ielu un zemes vienību ar kadastra Nr. 7001-001-0135 (Lazdu iela 16/1; 16/2;16/3) Madonas novadā" Vides pārskata redakciju var iepazīties Madonas novada pašvaldībā Saieta laukumā 1, 101.kab., Madonā un Madonas novada pašvaldības mājas lapā [?ct=sabiedrībaslīdzdalība](#)

Rakstiskus priekšlikumus un ierosinājumus par Vides pārskata redakciju iesniegt Madonas novada pašvaldībā, Saieta laukumā 1, 101.kab., Madonā, LV-4801 vai elektroniski pa e-pastu: dome@madona.lv līdz 2016.gada 18.septembrim, fiziskām personām norādot vārdu, uzvārdu, dzīves vietas adresi, juridiskām personām norādot reģistrācijas numuru, reģistrācijas un darbības vietas adresi."

« atpakaļ



**4. Pašvaldības pieprasījuma informācijai un/vai nosacījumiem no darba uzdevumā minētajām institūcijām
pārskats**

Nr.p.k.	Institūcijas nosaukums	Izsūtītās vēstules		Saņemtie nosacījumi		Reģistrācija Nr. pašvaldībā
		datums	Numurs	datums	Numurs	
1.	Veselības ministrijas Veselības inspekcija Vidzemes kontroles nodaļa	12.02.2015.	MNP/2.1.3.1/15/330	24.02.2015.	12-13/3812/87	MNP/2.1.3.1/15/608
2.	Akciju sabiedrība” Madonas ūdens”	12.02.2015.	MNP/2.1.3.1/15/330	26.01.2016.	1.9/19	MNP/2.1.3.2/16/282
3.	Valsts vides dienests Madonas reģionālā vides pārvalde	12.02.2015.	MNP/2.1.3.1/15/330	09.03.2015.	6.5-7/265	MNP/2.1.3.1/15/738
4.	Dabas aizsardzības pārvalde, Latgales reģionālā administrācija	12.02.2015	MNP/2.1.3.1/15/330	12.03.2015.	4.8/28/2015-N	MNP/2.1.3.1/15/831
5.	Akciju sabiedrība “Latvijas gāze”	12.02.2015.	MNP/2.1.3.1/15/330	17.02.2015.	33-1-11/444	MNP/2.1.3.1/15/822
6.	Latvijas ģeotelpiskās informācijas aģentūra	12.02.2015.	MNP/2.1.3.1/15/330	25.02.2015.	144/1.1- 14.2/146	MNP/2.1.3.1/15/641
7.	Valsts kultūras pieminekļu aizsardzības inspekcija	12.02.2015.	MNP/2.1.3.1/15/330	26.02.2015.	06-05/417	MNP/2.1.3.1./15/642
8.	Valsts meža dienests, Centrālvidzemes virsmežniecība	12.02.2015.	MNP/2.1.3.1/15/330	02.03.2015.	VM2.7-7/141	MNP/2.1.3.1./15/647
9.	Vides pārraudzības valsts birojs	08.06.2016.	MNP/2.1.3.1./16/1436	29.06.2016.	7-02/809	MNP/2.1.3.1./16/1858



MADONAS NOVADA PAŠVALDĪBA

Reģ. Nr. 90000054572

Saieta laukums 1, Madona, Madonas novads, LV-4801
t. 64860090, fakss 64860079, e-pasts: dome@madona.lv

11.02.2015. Nr.

Pēc pievienotā saraksta

*Par lokālpārplānojuma izstrādes uzsākšanu un
informācijas un/vai nosacījumu izsniegšanu*

Saskaņā ar Madonas novada pašvaldības domes 2015.gada 29.janvāra lēmumu Nr.40 "Par lokālpārplānojuma izstrādes uzsākšanu Madonas pilsētas teritorijas daļai starp esošo kapsētu, Rūpniecības ielu, Lazdu ielu un zemes vienību ar kad.nr.7001-001-0135 (Lazdu iela 16/1;16/2;16/3) Madonas novadā" (domes sēdes protokols Nr.2, 7.p.) ir uzsākta lokālpārplānojuma izstrāde, apstiprināts darba uzdevums un izstrādes vadītājs.

Lokālpārplānojuma izstrādes mērķis ir mainīt teritorijas plānojumā noteikto plānoto (atļauto) teritorijas izmantošanu, lai nodrošinātu iespēju paplašināt esošo Madonas pilsētas kapsētas teritoriju blakus esošajos nekustamajos īpašumos.

Lokālpārplānojuma izstrādes vadītāja - Madonas novada pašvaldības Attīstības nodaļas teritorijas plānotāja Ilona Gleizde, kontakttelefons 64860089, fakss 64860079, mob. tel. 25615880, e-pasts: ilona.gleizde@madona.lv.

Pamatojoties uz Latvijas Republikas Ministru kabineta 2012.gada 16.oktobra noteikumiem Nr.711 „Noteikumi par pašvaldību teritorijas attīstības plānošanas dokumentiem” 52. punktu, lūdzam izsniegt nosacījumus augstāk minētā lokālpārplānojuma izstrādei, kā arī izsniedz Jūsu rīcībā esošos grafiskos un teksta datus. Lūdzam norādīt kontaktpersonu, lai varētu nodrošināt institūciju līdzdalību.

Pielikumā:

1. Madonas novada pašvaldības domes 2015.gada 29.janvāra lēmuma Nr.40 "Par lokālpārplānojuma izstrādes uzsākšanu Madonas pilsētas teritorijas daļai starp esošo kapsētu, Rūpniecības ielu, Lazdu ielu un zemes vienību ar kad.nr.7001-001-0135 (Lazdu iela 16/1;16/2;16/3) Madonas novadā" (domes sēdes protokols Nr.2, 7.p.) kopija uz 3 lp.

Izpilddirektors:

Ā.Vilšķērsts

I.Gleizde tel. 25615880

Institūcija	Adrese	e-pasts
Valsts vides dienesta Madonas reģionālā vides pārvalde	Blaumana iela 7, Madona, Madonas novads, LV-4801	madona@madona.vvd.gov.lv
Dabas aizsardzības pārvalde	Baznīcas iela 7, Sigūda, LV-2150	daba@daba.gov.lv
Veselības ministrijas Veselības inspekcijas Vidzemes kontroles nodalī	L.Paegles iela 9, Valmierā, LV-4201	vidzeme@vi.gov.lv
VAS „Latvijas Valsts ceļi”	Sauls iela 16, Madona, Madonas novads, LV-4801	madona@lvci.lv
Valsts meža dienesta Madonas virsmēģniecībai	Dārza iela 4, Cesvaine, LV-4871	vm@centralvidzeme.vmd.gov.lv
Latvijas Ģeotelpiskās Informācijas aģentūrai	Ojāra Vāciša iela 43, Rīga, LV-1004	pakalpojumi@ija.gov.lv
AS Latvenergo	Dārziema iela 86, Rīga, LV-1073	info@latvenergo.lv
AS Latvijas Gāze	Vagonu iela 20, Rīga, LV-1009	info@lg.lv
SIA „Citrus Solutions”	Unijas iela 52, Rīga, LV-1084	info@citrus.lv
Vidzemes plānošanas reģionam	Jāņa Poruka iela 8, Cēsis, Cēsu novads, LV-4101	vidzeme@vidzeme.lv
Valsts kultūras pieminekļu aizsardzības inspekcija	M.Pīls iela 17/19/21, Rīga, LV-1050	vkpa@mantojums.lv
Valsts ugunsdzēsības un glābšanas dienesta Vidzemes reģiona brigādei	Sauls iela 8, Madona, Madonas novads, LV-4801	madona@vugd.gov.lv



MADONAS NOVADA PAŠVALDĪBA

Reģ. Nr. 90000054572

Saieta laukums 1, Madona, Madonas novads, LV-4801
t. 64860090, fakss 64860079, e-pasts: dome@madona.lv

04.01.2015. Nr.MNP/2.1.3.1/15/250

**Vides aizsardzības un reģionālās
attīstības ministrijai**
Peldu iela 2,
Rīga, LV-1494

*Par Madonas novada pašvaldības
domes lēmuma nosūtīšanu*

Saskaņā ar 2012.gada 16.oktobra MK noteikumu Nr.711 „Noteikumi par pašvaldību teritorijas attīstības plānošanas dokumentiem” 139.1. apakšpunktu nosūtām Jums Madonas novada pašvaldības domes 2015.gada 29.janvāra lēmumu Nr.40 "Par lokālplānojuma izstrādes uzsākšanu Madonas pilsētas teritorijas daļai starp esošo kapsētu, Rūpniecības ielu, Lazdu ielu un zemes vienību ar kad.nr.7001-001-0135 (Lazdu iela 16/1;16/2;16/3) Madonas novadā” (domes sēdes protokols Nr.2, 7.p.).

Pielikums:

1. Madonas novada pašvaldības domes 29.01.2015. lēmums Nr.40 uz 1 lp.
2. Darba uzdevums lokālplānojuma izstrādei uz 2 lp

Izpilddirektors

Ā. Vilšķērsts

I.Gleizde
25615880



Valsts vides dienests

I. Gleizdei
Rīcībai!
10.03.2015.

MADONAS REĢIONĀLĀ VIDES PĀRVALDE

Reģistrācijas Nr.90000017078, Blaumaņa iela 7, Madona, LV-4801, tālr. 64807451,
mobilais tālr. 29417895, fakss 64807452, e-pasts: madona@madona.vvd.gov.lv, www.vvd.gov.lv

Madonā

09.03.2015. Nr. 6.5-7/265
Uz 12.02.2015. Nr. MNP/2.1.3.1./15/330

Madonas novada pašvaldībai,

e-pasts: dome@madona.lv

Par nosacījumiem lokālpilnoņuma izstrādāšanai

Valsts vides dienesta Madonas reģionālā vides pārvalde (*turpmāk* – VVD Madonas RVP) izskatīja Jūsu 12.02.2015. iesniegto iesniegumu par nosacījumu izsniegšanu lokālpilnoņuma izstrādei Madonas pilsētas teritorijas daļai starp esošo kapsētu, Rūpniecības ielu, Lazdu ielu un zemes vienību ar kad.nr. 7001-001-0135, Madonas novadā.

Lokālpilnoņums tiks izstrādāts, pamatojoties uz Madonas novada pašvaldības domes 29.01.2015. lēmumu Nr. 40 (protokols Nr.2, 7.§) un apstiprināto darba uzdevumu. Lokālpilnoņuma izstrādes mērķis un uzdevumi ir norādīti darba uzdevuma 2. un 5. punktā.

Veicot lokālpilnoņuma izstrādi, ievērot sekojošus nosacījumus:

1. Lokālpilnoņumu izstrādāt atbilstoši darba uzdevumā norādītajam lokālpilnoņuma izstrādes mērķim.
2. Lokālpilnoņuma izstrādi veikt atbilstoši 16.10.2012. MK noteikumu Nr.711 „*Noteikumi par pašvaldību teritorijas attīstības plānošanas dokumentiem*” (*turpmāk* – 16.10.2012. MK noteikumi Nr.711) 2.4., 3. un 4.2. nodaļas prasībām, ievērojot 30.04.2013. MK noteikumu Nr.240 „*Vispārīgie teritorijas plānošanas, izmantošanas un apbūves noteikumi*” prasības.
3. Lokālpilnoņuma projektā atbilstoši 16.10.2012. MK noteikumu Nr.711 53.2.apakšpunktam:
 - uzrādīt vides un dabas resursu aizsardzības aizsargjoslas, nosakot aprobežojumus tajās atbilstoši *Aizsargjoslu likuma* prasībām;
 - veikt lokālpilnoņuma teritorijas hidroģeoloģisko izpēti, nosakot teritorijas gruntsūdens plūsmas virzienu, nepieciešamības gadījumā paredzēt attiecīgus aizsardzības pasākumus blakus esošo īpašumu gruntsūdens kvalitātes saglabāšanai;
 - saskaņā ar 16.10.2012. MK noteikumu Nr.711 23.6. un 26.3.punktu noteikt virszemes ūdensobjektu (Leivēriete) applūstošās teritorijas, kurās atbilstoši *Aizsargjoslu likuma* 37. pantam ir aizliegts veikt teritorijas uzbēršanu, celt ēkas, būves un arī aizsargdambjus. Nosakot applūstošās teritorijas, vadīties pēc 03.06.2008. Ministru kabineta noteikumos Nr.406 „*Virszemes ūdensobjektu aizsargjoslu noteikšanas metodika*” izstrādātās metodikas;

SAŅEMTS

Madonas novada pašvaldībā

2015. g. 10. martā

Reģ. Nr. MNP/2.1.3.1./15/330

- izstrādāt teritorijas vertikālo plānojumu (nepieciešamības gadījumā teritorijas augstuma līmeņa atzīmju izmaiņas saskaņot ar piegulošo teritoriju īpašniekiem);
 - uzrādīt iespējamo jaunās apbūves izvietojumu lokālplānojuma teritorijā;
 - uzrādīt krematorijas darbības nodrošināšanai nepieciešamās sadedzināšanas iekārtas, kurināmā veidu, tā uzglabāšanas veidu, pasākumus piesārņojošo vielu un smaku emisijai gaisā samazināšanas un novēršanas pasākumus;
 - plānojot jaunās apbūves izvietojumu, maksimāli saglabāt teritorijā augošos vērtīgos kokus;
 - izstrādāt transporta kustības shēmu, uzrādīt ielas/ceļus/gājēju ceļus, autostāvvietas/laukumus lokālplānojuma teritorijā;
 - izstrādāt teritorijas inženierkomunikāciju shēmu. Lokālplānojuma teritorijā ūdensapgādi un kanalizāciju paredzēt no pieslēgumiem pie pašvaldības centralizētajiem ūdensapgādes un kanalizācijas tīkliem, risināt jautājumu par lietus un sniega kušanas ūdeņu savākšanu un novadīšanu;
 - mazo arhitektūras formu, apgaismes iekārtu, vizuālās informācijas un labiekārtošanas elementu izvietojumu;
 - paredzēt atkritumu savākšanas elementus, kas iekļaujas Madonas novada un Vidusdaugavas reģiona atkritumu savākšanas sistēmā.
4. Atbilstoši 16.10.2012. MK noteikumu Nr.711 80.punktam pieprasīt atzinumu VVD Madonas RVP par šo nosacījumu ievērošanu.

VVD Madonas RVP atgādina, ka plānotajām darbībām - kapsētas paplašināšanai un krematorijas būvniecībai nepieciešams veikt ietekmes uz vidi sākotnējo izvērtējumu saskaņā ar likuma „Par ietekmes uz vidi novērtējumu” 3. panta 1.punktu, 8. panta pirmo daļu, 10. pantu.

Direktors

J.Sobko

ŠIS DOKUMENTS IR ELEKTRONISKI PARAKSTĪTS AR DROŠU ELEKTRONISKO PARAKSTU UN SATUR LAIKA ZĪMOGU

Rudusa, 64807475,
dace.rudusa@madona.vvd.gov.lv



Dabas aizsardzības pārvalde

J. Glirde

Rīcība.

20.03.2015

Andrejs Čelančers

LATGALES REĢIONĀLĀ ADMINISTRĀCIJA

Zemnieku ielā 16a, Rēzekne, LV-4601, tālr. 64605860, 64605075, fakss 64605225, e-pasts: latgale@daba.gov.lv, www.daba.gov.lv

Rēzeknē

18.03.2015. Nr.4.8/AS/2015-N

uz 12.02.2015. Nr. MNP/2.1.3.1./15/330

Madonas novada pašvaldībai

Saieta laukums 1,

Madona, LV – 4801

e-pasts: dome@madona.lv

Par informācijas sniegšanu lokālplānojuma izstrādes uzsākšanā

Dabas aizsardzības pārvalde (turpmāk – Pārvalde) ir saņēmusi Jūsu 12.02.2015. iesniegumu ar lūgumu sniegt nosacījumus un informāciju lokālplānojuma izstrādei. Lokālplānojumu paredzēt izstrādāt Madonas pilsētas teritorijas daļā starp esošo kapsētu, Rūpniecības ielu, Lazdu ielu un zemes vienību ar kadastra Nr.7001 001 0135 (Lazdu iela 16/1; 16/2; 16/3).

Iesniedzējs savā iesniegumā norāda, ka lokālplānojuma izstrādes mērķis ir mainīt teritorijas plānojumā noteikto (plānoto) teritorijas izmantošanu, lai nodrošinātu iespēju paplašināt esošo Madonas pilsētas kapsētas teritoriju blakus esošajos nekustamajos īpašumos.

Izvērtējot Pārvaldes rīcībā esošo informāciju, kartogrāfisko materiālu, kā arī „Dabas datu pārvaldības sistēmā „Ozols”” datu bāzi, konstatēts:

Madonas pilsētas teritorijas daļa starp esošo kapsētu, Rūpniecības ielu, Lazdu ielu un zemes vienību ar kadastra Nr.7001 001 0135 (Lazdu iela 16/1; 16/2; 16/3) nav iekļauta īpaši aizsargājamā dabas teritorijā, un zemes vienībā nav reģistrētas Ministru kabineta 2000.gada 14.novembra noteikumu Nr.396 „Noteikumi par īpaši aizsargājamo sugu un ierobežoti izmantojamo īpaši aizsargājamo sugu sarakstu” 1. un 2.pielikumā iekļautās īpaši aizsargājamās sugas un Ministru kabineta 2000.gada 5.decembra noteikumu Nr.421 „Noteikumi par īpaši aizsargājamo biotopu veidu sarakstu” pielikumā iekļautie īpaši aizsargājami biotopi.

Ņemot vērā augstāk minēto, saskaņā ar Ministru kabineta 2012.gada 16.oktobra noteikumu Nr.711 „Noteikumi par pašvaldību teritorijas attīstības plānošanas dokumentiem” 51.punktu Pārvalde izsaka viedokli, ka Pārvaldei Madonas pilsētas teritorijas daļā starp esošo kapsētu, Rūpniecības ielu, Lazdu ielu un zemes vienību ar kadastra Nr.7001 001 0135 (Lazdu iela 16/1; 16/2; 16/3) nav publisko interešu. Pārvalde neiebilts teritorijas plānojumā noteiktās (plānotās) teritorijas izmantošanas mērķu maiņai.

Latgales reģionālās administrācijas direktore

A. Zeize

Vikšere 26121853
dace.viksere@daba.gov.lv

SAŅEMTS

Madonas novada pašvaldība

2015. g. 18. martā

Reģ. Nr. MNP/2.1.3.1./15/330



J. Gleizde

Rīcības

02.03.2015 g.

Andrejs Cejapīters

Valsts kultūras pieminekļu aizsardzības inspekcija

Mazā Pils iela 19, Rīga, LV - 1050, tālr. 67229272, e-pasts vkpai@mantojums.lv, www.mantojums.lv

Rīga

26.02.2015. Nr.06-05/418.....

Uz 12.02.2015. Nr. MNP/2.1.3.1./15/330

(reģistrēts 12.02.2015. Nr.844)

Madonas novada pašvaldība

Saieta laukums 1, Madona, Madonas novads,

LV - 4801

Par nosacījumiem lokālplānojuma izstrādei

Madonas pilsētas teritorijas daļai starp

esošo kapsētu, Rūpniecības ielu, Lazdu ielu un zemes vienību ar kadastra numuru 7001 001 0135(Lazdu iela 16/1; 16/2; 16/3)

Valsts kultūras pieminekļu aizsardzības inspekcija (turpmāk – Inspekcija) ir izskatījusi Jūsu iesniegumu par nosacījumu izsniegšanu lokālplānojuma izstrādei Madonas pilsētas teritorijas daļai starp esošo kapsētu, Rūpniecības ielu, Lazdu ielu un zemes vienību ar kadastra numuru 7001 001 0135 (Lazdu iela 16/1; 16/2; 16/3) un tam pievienoto Madonas novada pašvaldības domes 2015.gada 29.janvāra lēmumu Nr.40 „Par lokālplānojuma izstrādes uzsākšanu Madonas pilsētas teritorijas daļai starp esošo kapsētu, Rūpniecības ielu, Lazdu ielu un zemes vienību ar kadastra numuru 7001 001 0135(Lazdu iela 16/1; 16/2; 16/3) Madonas novadā” (sēdes protokols Nr.2, 7.p.), kā arī apstiprināto darba uzdevumu lokālplānojuma izstrādei.

Lokālplānojuma izstrādes mērķis mainīt teritorijas plānojumā atļauto teritorijas izmantošanu, kas saistīta ar nepieciešamību paplašināt esošās kapsētas teritoriju.

Nemot vērā Ministru kabineta 2012. gada 16. oktobra noteikumu Nr.711 „Noteikumi par pašvaldību teritorijas attīstības plānošanas dokumentiem” 53. punkta nosacījumus, Inspekcija informē, ka lokālplānojuma teritorijā neatrodas aizsargājami nekustamie kultūras pieminekļi un to aizsargjoslas (aizsardzības zonas).

Līdz ar to Inspekcijai nav pamata izvirzīt nosacījumus lokālplānojuma izstrādei.

Ar cieņu,

Inspekcijas vadītāja vietniece

(paraksts*)

Vivita Mačiņa

*Dokuments ir parakstīts ar drošu elektronisko parakstu.

I.Jekale

67229272 ;inguna.jekale@mantojums.lv

SAŅEMTS

Madonas novada pašvaldībā

2014. g. 2. martā

Reģ. Nr. MNP/2.1.3.1./15/644



J. Glāzdi

Priekšsēdētājam

02.03.2015.

↑

Latvijas Ģeotelpiskās Informācijas aģentūra

Andrejs Ceļapīters

O. Vācieša iela 43, Rīga, LV-1004, tālr. 28655590, fakss 29370505, e-pasts info@lgia.gov.lv, www.lgia.gov.lv

Rīgā

25.02.2015. Nr. 144/1.1-14.2/146

Uz 12.02.2015. Nr. HNP/2.1.3.1/15/330

Madonas novada pašvaldība
Saieta laukums 1, Madona,
Madonas novads,
LV-4801

**Par nosacījumiem un informāciju
lokālplānojuma teritorijai Madonas pilsētā**

Atbildot uz Madonas novada pašvaldības 2015.gada 12.februāra vēstuli Nr.MNP/2.1.3.1./15/330 *Par lokālplānojuma izstrādes uzsākšanu un informācijas un/vai nosacījumu izsniegšanu*, sniedzam Latvijas Ģeotelpiskās informācijas aģentūras (turpmāk - LĢIA) nosacījumus:

1. Nepieciešams ievērot normatīvo aktu prasības attiecībā uz ģeotelpisko informāciju, kas izmantojama lokālplānojuma grafiskās daļas izstrādei:
 - 1.1. atbilstoši Ministru kabineta 2012.gada 16.oktobra noteikumu Nr.711 "Noteikumi par pašvaldību teritorijas attīstības plānošanas dokumentiem" (turpmāk – Noteikumi) 31.punktam pašvaldības lokālplānojuma izstrādei jāizmanto Latvijas ģeodēziskajā koordinātu sistēmā LKS-92 TM izstrādātu topogrāfisko karti (ne vecāku par pieciem gadiem) ar mēroga noteiktību no 1:2000 līdz 1:10 000.

Informējam, ka Ģeotelpisko pamatdatu informācijas sistēmā, kuras pārzinis ir LĢIA, lokālplānojuma teritorijai Madonas pilsētā starp esošo kapsētu, Rūpniecības ielu, Lazdu ielu un zemes vienību ar kadastra Nr. 7001 001 0135 ir pieejama 2008.gadā sagatavota topogrāfiskā karte mērogā 1:10 000, kas nodota Madonas novada pašvaldības rīcībā atbilstoši 2010.gada 07.decembrī noslēgtajam Datu licences līgumam (LĢIA reģ.Nr.180/p-2010) un 2011.gadā sagatavota ortofotokarte, kas nodota Madonas novada pašvaldības rīcībā atbilstoši 2012.gada 06.martā noslēgtajam Licences līgumam ģeotelpisko datu kopu izplatītājam (LĢIA reģ.Nr.23/p-2012).

Tāpat informējam, ka, pamatojoties uz 2011.gada 02.augustā starp LĢIA un Madonas novada pašvaldību noslēgto Līgumu par pakalpojuma sniegšanu (LĢIA reģ.Nr.129/p-2011), ir sagatavots Madonas pilsētas topogrāfiskais plāns M 1:5 000, kas atbilstoši līgumam ir nodots Madonas novada pašvaldībai.

Madonas novada pašvaldības Darba uzdevuma lokālplānojuma izstrādei punktā 7.2. ir norādījusi, ka lokālplānojuma grafiskā daļa ir jāizstrādā uz aktualizēta inženiertopogrāfiskā plāna ar mēroga noteiktību 1:5 000.

SANĒMTS

Madonas novada pašvaldībā

2015. g. 2. martā

Reģ. Nr. HNP/2.1.3.1./15/330

1.2. atbilstoši Noteikumu 61.2.punktam teritorijas attīstības plānošanas dokumentu izstrādē jāizmanto Ģeotelpisko pamatdatu informācijas sistēmas datus un, atbilstoši Noteikumu 55.punktam un 57.1.punktam, jānodrošina institūcijas izsniegto datu nemainību.

2. Lokālplānojuma grafisko daļu izstrādāt kādā no Noteikumu 4.punktā minētajiem vektordatu formātiem.

Madonas novada pašvaldības Darba uzdevuma lokālplānojuma izstrādei punktā 7.4. ir norādījusi, ka lokālplānojuma grafiskā daļa ir jāizstrādā *.shp, *.dwg vai *.dgn datu formātā.

3. Atbilstoši Noteikumu 25.punktam grafisko daļu noformē, ievērojot normatīvajos aktos par dokumentu noformēšanu noteiktās prasības, norādot koordinātu sistēmu, koordinātu tīklu, kartes nosaukumu, kartes pamatnes mēroga un izdrukas mēroga noteiktību (ja tas atšķiras no kartes pamatnes mēroga), lietotos apzīmējumus ar skaidrojumiem un grafiskās daļas izstrādātāju.

Vienlaikus norādām, ka atbilstoši Ģeotelpiskās informācijas likuma 25.pantam ģeotelpiskā informācija, tajā skaitā ģeotelpiskās informācijas pamatdati, kas izmantoti Vārkavas novada teritorijas plānojuma grafiskās daļas izstrādei, ir autortiesību objekts un teritorijas attīstības plānojuma grafiskajā daļā ir nepieciešama norāde uz datu turētāju, kura dati izmantoti.

4. Lokālplānojuma grafiskajā daļā attēlot un teksta daļā uzskaitīt visus lokālplānojuma teritorijā esošos valsts ģeodēziskā tīkla un vietējā ģeodēziskā tīkla ģeodēziskos punktus un, atbilstoši Aizsargjoslu likuma 20.pantam, noteikt aizsargjoslas ap tiem.

Ja aizsargjoslas nevar attēlot lokālplānojuma grafiskajā daļā (aizsargjoslas 50 un 5 m), tad tās neattēlo. Teksta daļā jāpievieno ģeodēzisko punktu saraksti – “Valsts ģeodēziskā tīkla punktu saraksts” un “Vietējā ģeodēziskā tīkla punktu saraksts”. Vēlams pievienot arī ģeodēzisko punktu izvietojumu shēmas.

Ģeodēziskā tīkla iedalījumu nosaka 2013.gada 6.augusta MK noteikumi Nr.531 „Ģeodēziskā tīkla klasifikators” <http://likumi.lv/doc.php?id=258995> un 2011.gada 15.novembra MK noteikumu Nr.879 „Ģeodēziskās atskaites sistēmas un topogrāfisko karšu sistēmas noteikumi” 25.punkts.

Valsts ģeodēzisko punktu sarakstu var iegūt Valsts ģeodēziskā tīkla datubāzē, kur pieejama aktuālākā informācija par valsts ģeodēziskā tīkla punktiem. Tā kā informācija datubāzē regulāri tiek papildināta, lūdzam sekot līdzi izmaiņām datubāzē. Valsts ģeodēziskā tīkla datubāzes adrese: <http://geodezija.lgia.gov.lv> vai LĢIA pakalpojumu lapas <http://map.lgia.gov.lv> sadaļā Ģeodēzija/Valsts ģeodēziskā tīkla datubāze.

Informējam, ka lokālplānojuma teritorijā nav neviena valsts ģeodēziskā tīkla punkta.

Informāciju par vietējā ģeodēziskā tīkla punktiem ir jāsaņem pašvaldībā pie atbildīgā darbinieka par vietējo ģeodēzisko tīklu. Par vietējo ģeodēzisko tīklu atbildīgo personu saraksts ir publicēts LĢIA pakalpojumu lapā sadaļā Ģeodēzija/Informācija par vietējo tīklu.

Ja lokālplānojuma teritorijā nav vietējā ģeodēziskā tīkla punktu, tad lokālplānojumam nepieciešams pievienot izziņu no pašvaldības par to, ka lokālplānojuma teritorijā neatrodas neviena vietējā ģeodēziskā tīkla punkts un paskaidrojuma rakstā ar vienu teikumu minēt, ka lokālplānojuma teritorijā neatrodas neviena ne valsts, ne vietējā ģeodēziskā tīkla punkts.

5. Lokālplānojuma teksta daļā par aizsargjoslām (Ekspluatācijas aizsargjoslas), to uzskaitījumā minēt ģeodēziskos punktus. Tas nepieciešams, lai pievērstu uzmanību tam, ka arī ģeodēziskajiem punktiem ir jāievēro aizsargjoslas.

6. Saskaņā ar Aizsargjoslu likuma 35. un 49. pantu, lokālplānojuma teksta daļā jānorāda, ka, veicot plānojuma teritorijā jebkura veida būvniecību, tai skaitā esošo ēku renovāciju un rekonstrukciju, inženierkomunikāciju, ceļu un tiltu būvniecību, teritorijas labiekārtošanu un

citu saimniecisko darbību, kas skar ģeodēziskā punkta aizsargjoslu, šo darbu projektētājiem ir jāveic saskaņojums: Aģentūrā - par darbiem valsts ģeodēziskā tīkla punktu aizsargjoslā, pašvaldībā - par darbiem vietējā ģeodēziskā tīkla punktu aizsargjoslā.

Renovācijas projektus nepieciešams saskaņot ar ģeodēzisko punktu turētājiem, lai renovējot būvi, ģeodēziskie punkti, kas atrodas ēkās un būvēs (nivelēšanas sienas zīmes vai vietējā ģeodēziskā tīkla sienas zīmes) netiktu aizsegti, bojāti, iznīcināti vai padarīti nepieejami.

7. Lokālplānojumā norādīt, ka detālplānojumos obligāti ir jāattēlo arī ģeodēziskie punkti.

Aktuāla informācija par LĢIA produktiem un pakalpojumiem pieejama mājas lapā <http://map.lgia.gov.lv/>, bet ģeodēziskās informācijas jautājumos lūdzam sazināties ar LĢIA Ģeodēzisko datu analīzes un ekspertīžu daļas vadītāju Brigitu Helfriču, e-pasts: brigita.helfrica@lgia.gov.lv, mob. tel. 27875702.

Direktors



H.Baranovs

Grūbe 25644475
Helfriča 27875702



N. Jakuševs
R. Čibulis
03.02.2016
Andrejs Cejapīters
Akciju sabiedrība „Madonas ūdens”

Reģ.Nr.47103001173, Raiņa ielā 54, Madonā, Madonas novads, LV-4801
Telefons: 64807070, fakss: 64860106. E-pasts: madonas_udens@apollo.lv

Madonā

2016. gada 26. janvārī
Nr. 1.9./ 19

Madonas novada pašvaldībai
Saieta laukums 1, Madona, Madonas novads

Par nosacījumiem lokālplānojuma izstrādei

Atbildot uz jūsu 2015. gada 12. februāra vēstuli Nr. MNP/2.1.3.2./15/360, sniedzam sekojošu informāciju:

Lokālplānojuma ietvertajā teritorijā ir izbūvēti centralizētie ūdens apgādes tīkli, skatīt shēmu pielikumā.

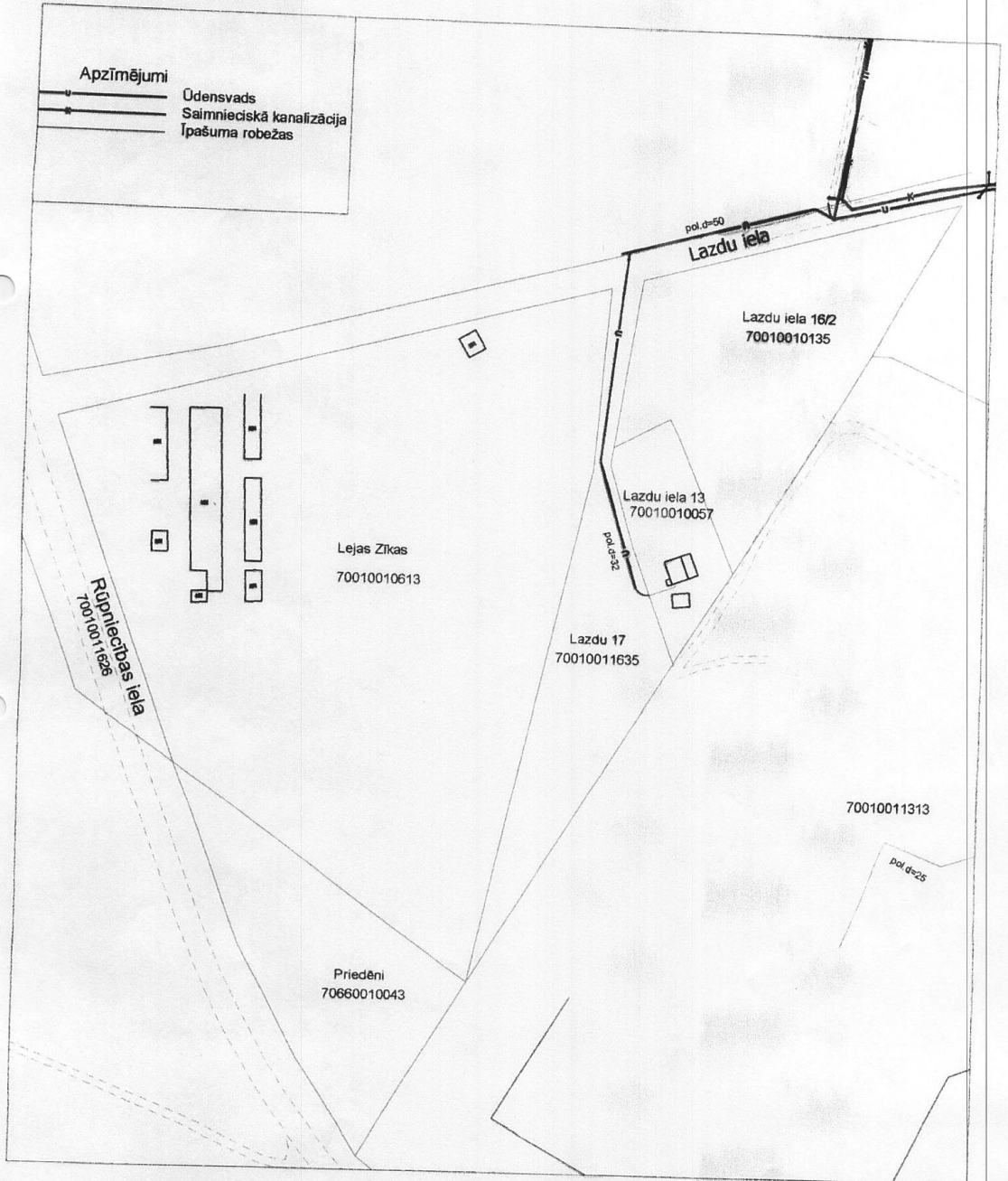
Izstrādājot lokālplānojumu, lai mainītu plānoto teritorijas izmantošanu ar mērķi paplašināt esošo Madonas pilsētas kapsētas teritoriju ievērot sekojošus nosacījumus:

1. Lokālplānojumā uzrādīt esošo ūdensvadu un kanalizācijas tīklu izvietojumu;
2. Ievērot “Aizsargjoslu likumu”;
3. Ja lokālplānojumā paredzēta jaunu ūdenssaimniecības tīklu izbūve, izņemt tehniskos noteikumus AS “Madonas ūdens”.

Tehniskās daļas vadītājs

J. Bergmanis

Lokālpilnojumā teritorijā esošā
ūdensvada un saimnieciskās kanalizācijas novietojuma shēma
M 1:2000





J. Gleizdei
Rūpnieks

26.02.2015 g.

Andrius Celapiters

Veselības inspekcija

Klijāņu iela 7, Rīga, LV-1012, faktiskā adrese: Leona Paegles iela 9, Valmiera, LV-4201
tālrunis: 64281130, tālrunis/fakss: 64281752, e-pasts: vidzeme@vi.gov.lv, www.vi.gov.lv

NOSACĪJUMI HIGIĒNAS PRASĪBU IEVĒROŠANAI/ TERITORIJAS PLĀNOJUMAM Valmierā

2015. gada *24. februārī*

Nr. *12-13/3812/87*

Madonas novada pašvaldībai
Saieta laukums 1, Madona, Madonas
novads, LV-4801

- Objekta nosaukums:** Lokālplānojuma izstrādes uzsākšana Madonas pilsētas teritorijas daļai starp esošo kapsētu, Rūpniecības ielu, lazdu ielu un zemes vienību ar kadastra Nr.7001-001-0135 (Lazdu iela 16/1;16/2;16/3) Madonas novadā
- Objekta adrese:** Madonas pilsētas teritorijas daļa starp esošo kapsētu, Rūpniecības ielu, Lazdu ielu un zemes vienību ar kadastra Nr.7001-001-0135 (Lazdu iela 16/1; 16/2; 16/3) Madonas novadā
- Objekta īpašnieks:** Madonas novada pašvaldība, reģ.Nr.90000054572
- Iesniegtie dokumenti:** Pieteikums Nr.3812 (12.02.2015.), Madonas novada pašvaldības domes darba uzdevuma kopija lokālplānojuma izstrādei
- Apsekojums veikts:** Nav nepieciešams
- Konstatēts:** Lokālplānojuma izstrādes mērķis ir mainīt teritorijas plānojumā noteikto plānoto (atļauto) teritorijas izmantošanu, lai nodrošinātu iespēju paplašināt esošo Madonas pilsētas kapsētas teritoriju blakus esošajos nekustamajos īpašumos.

NOSACĪJUMI

Lokālplānojumā nepieciešams sniegt informāciju par teritoriju, novērtējot sekojošus Ministru kabineta noteikumus Nr.502 (29.12.1998.) „Aizsargjoslu ap kapsētām noteikšanas metodika” uzrādītos punktus:

- 1) Jaunas kapsētas ierīkošanai jāizvēlas viegli pieejams, paaugstināts zemesgabals ar slīpumu, kas vērsts uz pretējo pusi no apdzīvotās vietas un atklātām ūdenstilpēm. Minētajam zemesgabalam jābūt pilnīgi pasargātam no pārplūšanas, un to nedrīkst šķērsot upītes vai strautiņi.
- 2) Zemesgabālā, kur ierīko kapsētu, jābūt sausai, porainai augsnei (smilts, mālsmilts vai smilšmāls), kas nodrošina gaisa caurlaidību un ātru izžūšanu. Zemesgabalus, kuros ir melnzemes, kūdras vai smagas māla augsnes, kapsētas ierīkošanai neizmanto.
- 3) Kapsētu ierīko teritorijā, kur gruntsūdens līmenis nav augstāks par diviem metriem.

SANĒMTS

Madonas novada pašvaldībā

20 *15* g.

Reģ. Nr. *MNP/12.1.3.1/15/608*

Plānojumā nepieciešams atzīmēt aizsargjoslu robežas, paredzot Aizsargjoslas platumu 300 metru no kapsētās teritorijas robežas ārējās malas. Lai nodrošinātu vides un cilvēka sanitāro aizsardzību, aizsargjoslas teritorijā aizliegts ierīkot jaunas dzeramā ūdens ņemšanas vietas, izņemot gadījumus, ja ir veikti iespējamās dzeramā ūdens ņemšanas vietas bakterioloģiskās aizsargjoslas aprēķini un konstatēts, ka iespējams nodrošināt kvalitatīvu dzeramo ūdeni, ievērojot Ministru kabineta 2004.gada 20.janvāra noteikumu Nr.43 "Aizsargjoslu ap ūdens ņemšanas vietām noteikšanas metodika" 7.2.apakšpunktā noteiktās prasības.

Atspoguļot un novērtēt teritorijas labiekārtošanu, funkcionālo izmantošanu: piebrauktuves, autostāvvietas, ietves, veloceliņus, apgaismošanu, apzaļumoto teritoriju, teritoriju saimnieciskiem mērķiem, sadzīves atkritumu savākšanu un utilizāciju.

Ievērot Madonas novada teritorijas plānojuma prasības.

Vidzemes kontroles nodaļas vadītājs

Inga Zariņa, 64281130
inga.zarina@vi.gov.lv


Kalvis Latsons



S. Greidiņš

Reģistrs

Valsts meža dienests

03.03.2015 g.

Andrejs Ceļapīters

CENTRĀLVIDZEMES VIRSMEŽNIECĪBA

Dārzu iela 4, Cēsaine, Cēsvaines nov., LV- 4871, tālr. 64852015, fakss 64852015, e-pasts vm@centralvidzeme.vmd.gov.lv

Cēsainē

02.03.2015 Nr. VM2.7-7/141
Uz 12.02.2015. Nr. MNP/2.1.3.1./15/330

Madonas novada pašvaldībai
dome@madona.lv

**Par informācijas un nosacījumu
izsniegšanu lokālplānojumam**

VMD Centrālvidzemes virsmežniecība 12.02.2015. ir saņēmusi Jūsu vēstuli ar lūgumu izsniegt nosacījumus Madonas pilsētas teritorijas daļai starp esošo kapsētu, Rūpniecības ielu, Lazdu ielu un zemes vienību ar kad.nr.7001-001-0135 (Lazdu iela 16/1;16/2;16/3) Madonas novadā un pieguļošā teritorijā 100 m attālumā. Lokālplānojuma izstrādes mērķis ir mainīt teritorijas plānojumā noteikto plānoto (atļauto) teritorijas izmantošanu, lai nodrošinātu iespēju paplašināt esošo Madonas pilsētas kapsētas teritoriju blakus esošajos nekustamajos īpašumos. Paredzēts esošo atļauto teritorijas izmantošanu Dabas un apstādījumu (DA), Tehniskās apbūves teritorija (TA) un Savrupmāju dzīvojamās apbūves teritorija (DzS1) vietā noteikt funkcionālo zonu Dabas un apstādījumu teritorija (DA1) –kapsētu teritorijas, Tehniskās apbūves teritorija (TA) un Dzīvojamo apbūves teritorija (DzS1).

Pārbaudot informāciju Meža valsts reģistrā par lokālplānojuma teritoriju, konstatēts, ka tā neietilpst meža zemē. Līdz ar to Valsts meža dienests lokālplānojumam nosacījumus neizsniedz.

Virsmežzinis

ŠIS DOKUMENTS IR ELEKTRONISKI PARAKSTĪTS
AR DROŠU ELEKTRONISKO PARAKSTU
UN SATUR LAIKA ZĪMOGU

A.Greidiņš

Rācene 264852015
dace.racene@centralvidzeme.vmd.gov.lv

SAŅEMTS

Madonas novada pašvaldība

2015. g. 4. martā

Reģ. Nr. MNP/2.1.3.1./15/644



Vides pārraudzības valsts birojs

N. Volodina
Rūpniecība

Andrejs Cejapiters

Rūpniecības iela 23, Rīga, LV-1045, tālr. 67321173, fakss 67321049, e-pasts vpvb@vpvb.gov.lv, www.vpvb.gov.lv

Rīgā

Datums skatāms laika zīmogā Nr. 7-02/809

Madonas novada pašvaldība
dome@madona.lv

Par stratēģisko ietekmes uz vidi novērtējumu

Vides pārraudzības valsts birojs (turpmāk arī Birojs) izskatīja Madonas novada pašvaldības 2016.gada 8.jūnija vēstuli „Par lokālplānojuma izstrādes uzsākšanu un informācijas un/vai nosacījumu izsniegšanu” un iesniegumu “Par plānošanas dokumenta lokālplānojums Madonas pilsētas teritorijas daļai starp esošo kapsētu, Rūpniecības ielu, Lazdu ielu un zemes vienību ar kadastra Nr. 7001-001-0135 (Lazdu iela 16/1, 16/2, 16/3) Madonas novadā izstrādes uzsākšanu” un tam pievienotos dokumentus. Izvērtējot Vides pārraudzības valsts biroja rīcībā esošo informāciju saskaņā ar normatīvajos aktos noteiktajiem kritērijiem, Vides pārraudzības valsts birojs ir pieņēmis lēmumu piemērot stratēģiskā ietekmes uz vidi novērtējuma procedūru Lokālplānojumam Madonas pilsētas teritorijas daļai starp esošo kapsētu, Rūpniecības ielu, Lazdu ielu un zemes vienību ar kadastra Nr. 7001-001-0135 (Lazdu iela 16/1, 16/2, 16/3) Madonas novadā.

Birojs saskaņā ar Ministru kabineta 2004.gada 23.marta noteikumu Nr.157 „Kārtība, kādā veicams ietekmes uz vidi stratēģiskais novērtējums” (turpmāk MK noteikumi) 9.1. un 14.punktā noteikto nosaka, ka plānošanas dokumenta un Vides pārskata projekts nosūtāms šādām institūcijām:

- Valsts vides dienesta Madonas reģionālajai vides pārvaldei;
- Dabas aizsardzības pārvaldei;
- Veselības inspekcijas atbilstošai struktūrvienībai.

Plānošanas dokumenta izstrādātājam jānodrošina plānošanas dokumenta Vides pārskata sabiedriskā apspriešana atbilstoši MK noteikumu V nodaļā noteiktajam. Paziņojums par sabiedriskās apspriešanas organizēšanu jānosūta arī Birojam ievietošanai Vides pārraudzības valsts biroja interneta mājas lapā.

Pielikumā:

Vides pārraudzības valsts biroja 2016.gada 29.jūnija lēmums Nr.37 par stratēģiskā ietekmes uz vidi novērtējuma procedūras piemērošanu – 6 lpp.

Biroja direktors (*paraksts)

A.Lukševics

*Dokuments ir parakstīts ar drošu elektronisko parakstu

D.Dzeuze 67770826
daina.dzeuze@vpvb.gov.lv

SAŅEMTS

Madonas novada pašvaldībā

20 16. g. 29. jūnijā.

Reģ. Nr. 444/2.1.3.1/16/1258



Vides pārraudzības valsts birojs

Rūpniecības iela 23, Rīga, LV-1045, tālr. 67321173, fakss 67321049, e-pasts vpvb@vpvb.gov.lv, www.vpvb.gov.lv

Rīgā

Datums skatāms laika zīmogā

Lēmums Nr.37

Par stratēģiskā ietekmes uz vidi novērtējuma procedūras piemērošanu

Adresāts:

Madonas novada pašvaldība, adrese: Saieta laukums 1, Madona, Madonas novads, LV-4801,
e – pasts: dome@madona.lv.

Plānošanas dokumenta nosaukums:

Lokālplānojums Madonas pilsētas teritorijas daļai starp esošo kapsētu, Rūpniecības ielu, Lazdu ielu un zemes vienību ar kadastra Nr. 7001-001-0135 (Lazdu iela 16/1, 16/2, 16/3) Madonas novadā (turpmāk arī Lokālplānojums).

Izvērtētā dokumentācija:

Madonas novada pašvaldības 2016.gada 8.jūnija vēstule „Par lokālplānojuma izstrādes uzsākšanu un informācijas un/vai nosacījumu izsniegšanu” un iesniegums “Par plānošanas dokumenta lokālplānojums Madonas pilsētas teritorijas daļai starp esošo kapsētu, Rūpniecības ielu, Lazdu ielu un zemes vienību ar kadastra Nr. 7001-001-0135 (Lazdu iela 16/1, 16/2, 16/3) Madonas novadā izstrādes uzsākšanu”, karte-shēma Atļautā izmantošana lokālplānojuma teritorijai, Madonas novada domes 2015.gada 29.janvāra lēmums Nr.40 (prot. Nr.2, 7.p.) „Par lokālplānojuma izstrādes uzsākšanu Madonas pilsētas teritorijas daļai starp esošo kapsētu, Rūpniecības ielu, Lazdu ielu un zemes vienību ar kadastra Nr. 7001-001-0135 (Lazdu iela 16/1, 16/2, 16/3) Madonas novadā”, Lokālplānojuma darba uzdevums “Lokālplānojuma izstrādei Madonas pilsētas teritorijas daļai starp esošo kapsētu, Rūpniecības ielu, Lazdu ielu un zemes vienību ar kadastra Nr. 7001-001-0135 (Lazdu iela 16/1, 16/2, 16/3) Madonas novadā” (turpmāk arī Darba uzdevums), Valsts vides dienesta Madonas reģionālās vides pārvaldes 2015.gada 9.marta vēstule Nr.6.5.-7/265 “Par nosacījumiem lokālplānojuma izstrādāšanai”, Veselības inspekcijas 2015.gada 24.februāra vēstule Nr.12-13/3812/87 “Nosacījumi higiēnas prasību ievērošanai teritorijas plānojumam” un Dabas aizsardzības pārvaldes Latgales reģionālās administrācijas 2015.gada 12.marta vēstule Nr.4.8/28/2015-N-E “Par informācijas sniegšanu lokālplānojuma izstrādes uzsākšanai”.

Pašvaldības viedoklis:

Lokālplānojumam nav nepieciešams veikt stratēģisko ietekmes uz vidi novērtējumu (turpmāk arī Stratēģiskais novērtējums), jo ar Lokālplānojumu tiek paplašināta esošas kapsētas teritorija, Lokālplānojuma teritorija neskar *Natura 2000* un citas īpaši aizsargājamās dabas teritorijas, plānošanas dokumenta realizācijai nav paredzama negatīva ietekme uz īpaši aizsargājamām dabas teritorijām.

Faktu konstatācija, izvērtējums, argumenti un apsvērumi lēmuma satura noteikšanai:

1. Likuma "Par ietekmes uz vidi novērtējumu" (turpmāk arī Likums) 23.¹panta (1)daļa paredz, ka, uzsākot tāda plānošanas dokumenta sagatavošanu, kuram saskaņā ar šo likumu var būt būtiska ietekme uz vidi, arī uz Eiropas nozīmes aizsargājamo dabas teritoriju (*Natura 2000*), tā izstrādātājs iesniedz kompetentajai institūcijai (Vides pārraudzības valsts birojs, - turpmāk Birojs) rakstveida iesniegumu. Pirms rakstveida iesnieguma iesniegšanas izstrādātājs konsultējas ar ieinteresētajām vides un sabiedrības veselības institūcijām un iesniegumā pamato nepieciešamību plānošanas dokumentam piemērot Stratēģisko novērtējumu vai iemeslus, kādēļ šāds novērtējums nav nepieciešams. Likuma 23.³panta 1)punkts noteic, ka Birojs pieņem motivētu lēmumu par to, vai konkrētam plānošanas dokumentam ir nepieciešams Stratēģiskais novērtējums.
2. 2016.gada 14.jūnijā Vides pārraudzības valsts birojā saņemta Madonas novada pašvaldības (turpmāk arī Dome) 2016.gada 8.jūnija vēstule „*Par lokālplānojuma izstrādes uzsākšanu un informācijas un/vai nosacījumu izsniegšanu*” (turpmāk arī Vēstule) un iesniegums „*Par plānošanas dokumenta lokālplānojums Madonas pilsētas teritorijas daļai starp esošo kapsētu, Rūpniecības ielu, Lazdu ielu un zemes vienību ar kadastra Nr. 7001-001-0135 (Lazdu iela 16/1, 16/2, 16/3) Madonas novadā izstrādes uzsākšanu*” (turpmāk arī Iesniegums), ar kuru Dome informē, ka 2015.gada 29.janvārī pieņēmusi lēmumu Nr.40 (prot. Nr.2, 7.p.) „*Par lokālplānojuma izstrādes uzsākšanu Madonas pilsētas teritorijas daļai starp esošo kapsētu, Rūpniecības ielu, Lazdu ielu un zemes vienību ar kadastra Nr. 7001-001-0135 (Lazdu iela 16/1, 16/2, 16/3) Madonas novadā*” (turpmāk arī Domes lēmums). Atbilstoši Domes lēmumam un Iesniegumam:
 - 2.1. Lokālplānojums tiek izstrādāts atbilstoši Madonas novada ilgtspējīgas attīstības stratēģijai 2013.- 2038.gadam (turpmāk arī Stratēģija), Madonas novada teritorijas plānojumam 2013.-2025.gadam (turpmāk arī Teritorijas plānojums) un Madonas novada attīstības programmai 2013.-2020.gadam (turpmāk arī Attīstības programma);
 - 2.2. Lokālplānojuma izstrādes pamatojums tiek skaidrots ar nepieciešamību veikt Teritorijas plānojumā noteikto funkcionālā zonējuma maiņu saskaņā ar Stratēģijas mērķiem un Attīstības programmas uzdevumu „*sakārtot un/vai paplašināt pašvaldības kapsētu infrastruktūru*”, lai paplašinātu Madonas pilsētas kapu teritoriju, kas atbilstoši Teritorijas plānojumā esošajai atļautajai izmantošanai nav pieļaujams;
 - 2.3. saskaņā ar Teritorijas plānojumu nekustamajam īpašumam „*Lejas Zīkas*”, kadastra Nr. 7001-001-0163, noteikta plānotā atļautā izmantošana ir *Dabas un apstādījumu teritorija (DA)*, *Tehniskās apbūves teritorija (TA)* un *Savrupmāju dzīvojamās apbūves teritorija (DzS1)*, savukārt nekustamajam īpašumam Lazdu iela 17, kadastra Nr. 7001-001-1635, noteiktā plānotā atļautā izmantošana ir *Dabas un apstādījumu teritorija (DA)* un *Tehniskās apbūves teritorija (TA)*, bet nekustamajam īpašumam „*Priedēni*”, kadastra Nr. 7066-001-0043, noteiktā plānotā atļautā izmantošana ir *Dabas un apstādījumu teritorija (DA)*. Ar Lokālplānojumu paredzēts mainīt Teritorijas plānojumā noteikto atļauto teritorijas izmantošanu: *Dabas un apstādījumu teritorija (DA)*, *Tehniskās apbūves teritorija (TA)* un *Savrupmāju dzīvojamās apbūves teritorija (DzS1)* vietā nosakot funkcionālo zonējumu *Dabas un apstādījumu teritorija (DA1)* -

kapsētu teritorija, Tehniskās apbūves teritorija (TA) un Dzīvojamās apbūves teritorija (DzS1). Līdz ar to tiek plānots paplašināt esošo kapsētu, nosakot teritoriju jauniem apbedījumiem ~2000 m² platībā, kā arī vietu kolumbārijam, jaunai kapličai ar krematoriju un autostāvvietu;

- 2.4. Lokālplānojuma teritorija austrumu daļā robežojas ar Rūpniecības ielu, ziemeļu daļā ar Lazdu ielu un tai pieguļošo *Publiskās apbūves teritoriju (P)*, savukārt austrumu daļā Lokālplānojums robežojas ar *Savrupmāju apbūves teritoriju (DzS1)* un *Dabas un apstādījumu teritoriju (DA)*, bet dienvidu daļā – ar *Dabas un apstādījumu teritoriju – kapsētu teritoriju (DA1)* (esošo pilsētas kapu teritoriju);
- 2.1. saskaņā ar Iesniegumā norādīto informāciju Lokālplānojuma risinājumi nav saistīti ar Likuma 1. pielikuma noteiktajām darbībām, bet tiek plānota darbība, kas atbilst Likuma 2. pielikuma 11.punkta 9.apakšpunkta minētajai darbībai – kapsētu ierīkošana, t.sk. Iesniegumā norādīts uz vides problēmām, kas saistāmas ar izstrādājamo plānošanas dokumentu - iespējamās slodzes palielināšanās uz gruntsūdeņu un gaisa kvalitāti;
- 2.2. plānošanas dokumenta realizācijai nav paredzama negatīva ietekme uz īpaši aizsargājamām dabas teritorijām, plānošanas dokuments neskar *Natura 2000* un citas īpaši aizsargājamās dabas teritorijas.
3. Atbilstoši Darba uzdevumā norādītajam, Lokālplānojuma teritorijā paredzēts:
 - 3.1. pamatot izmaiņas teritorijas plānojumā, esošo atļauto teritorijas izmantošanu *Dabas un apstādījumu teritorija (DA)*, *Tehniskās apbūves teritorija (TA)* un *Savrupmāju dzīvojamās apbūves teritorija (DzS1)* vietā nosakot funkcionālo zonu *Dabas un apstādījumu teritorija (DA1)* - *kapsētu teritorijas*, *Tehniskās apbūves teritorija (TA)* un *Dzīvojamās apbūves teritorija (DzS1)*;
 - 3.2. izvērtēt lokālplānojuma teritorijā plānotās funkcionālās zonas ietekmi uz kaimiņu zemesgabalu pašreizējo un atļauto izmantošanu un attīstības iespējām;
 - 3.3. izstrādāt perspektīvās transporta infrastruktūras risinājumus, ņemot vērā plānojamās darbības raksturu un apjomu. Plānojot transporta plūsmu organizāciju, jānovērš negatīva ietekme uz blakus esošajām dzīvojamām apbūves teritorijām. Jāparedz perspektīvo lokālplānojumā paredzēto ielu un ceļu saslēgums ar esošo Madonas pilsētas ielu tīklu;
 - 3.4. izvērtēt esošās inženiertehniskās infrastruktūras nodrošinājuma atbilstību teritorijas perspektīvajai attīstībai. Noteikt lokālplānojuma teritorijai ūdensapgādes, notekūdeņu un lietussūdeņu savākšanas vai novadīšanas nosacījumus, norādīt inženierkomunikāciju galveno pievadu vietas, izstrādāt inženierkomunikāciju pievadu shēmu ārpus lokālplānojuma teritorijas (jaunām vai būtiski mainītām trasēm);
 - 3.5. atbilstoši mēroga noteiktībai precizēt apgrūtinātās teritorijas un objektus, kuriem noteiktas aizsargjoslas, precizēt ielu sarkanās līnijas;
 - 3.6. noteikt pasākumus blakus esošās dzīvojamās apbūves aizsardzībai pret troksni, smakām, putekļiem un cita veida piesārņojumu;
 - 3.7. projekta sastāvā izstrādāt teritorijas izmantošanas un apbūves noteikumus lokālplānojumā ietvertajai teritorijai, noteikt teritorijas izmantošanas nosacījumus, apbūves parametrus, precizēt funkcionālās zonas galvenos izmantošanas veidus un atļautās papildizmantošanas.
4. Saskaņā ar Darba uzdevumā noteikto, Lokālplānojuma izstrādei tiek pieprasīti nosacījumi un atzinumi par izstrādāto Lokālplānojuma redakciju no Valsts vides dienesta Madonas

reģionālās vides pārvaldes, Dabas aizsardzības pārvaldes, Veselības inspekcijas u.c. institūcijām. Iesniegumam pievienoti:

- 4.1. Valsts vides dienesta Madonas reģionālās vides pārvaldes (turpmāk arī Madonas RVP) 2015.gada 9.marta vēstule Nr.6.5.-7/265 "*Par nosacījumiem lokālplānojuma izstrādāšanai*", kurā pausts Madonas RVP viedoklis, ka plānotajām darbībām: kapsētas paplašināšanai un krematorijas būvniecībai nepieciešams veikt ietekmes uz vidi sākotnējo izvērtējumu saskaņā ar Likuma 3.panta 1.punktu, 8.panta pirmo daļu un 10.pantu. Madonas RVP lokālplānojuma izstrādāšanai izvirzījusi virkni nosacījumus, tostarp attiecībā uz 1)teritorijas hidroģeoloģisko izpēti, nepieciešamības gadījumā paredzot attiecīgus aizsardzības pasākumus blakus esošo īpašumu gruntsūdens kvalitātes saglabāšanai; 2)pasākumiem krematorijas sadedzināšanas iekārtas piesārņojošo vielu un smaku emisiju samazināšanai un novēršanai; 3)transporta kustības shēmu izstrādi; 4)inženierkomunikāciju shēmu izstrādi, paredzot ūdensapgādi un kanalizācijas tīklu pieslēgumu pie pilsētas centralizētajiem ūdensapgādes un kanalizācijas tīkliem, vienlaicīgi, risinot jautājumu par lietus un sniega kušanas ūdeņu savākšanu un novadīšanu; 5) teritorijā esošo vērtīgo koku saglabāšanu un 6)atkritumu apsaimniekošanu;
- 4.2. Veselības inspekcijas 2015.gada 24.februāra vēstule Nr.12-13/3812/87 "*Nosacījumi higiēnas prasību ievērošanai teritorijas plānojumam*", kurā norādīts uz Ministru kabineta 1998.gada 29.decembra noteikumos Nr.502 "*Aizsargjoslu ap kapsētām noteikšanas metodika*" noteikto prasību ievērošanu jaunu kapsētu izveidei, papildus Lokālplānojuma izstrādei izvirzot prasības: 1) atzīmēt aizsargjoslas robežas, paredzot aizsargjoslu platumu 300m no kapsētas teritorijas robežas ārējās malas, 2) attiecībā uz aizsargjoslu teritorijā jaunas dzeramā ūdens ņemšanas vietas ierīkojuma apgrūtinājumu saskaņā ar esošo likumdošanu un 3) novērtēt un atspoguļot teritorijas labiekārtošanu un funkcionālo izmantošanu, t.sk. piebrauktuves, autostāvvietas, ietves, velosliņus un pasākumus apzaļumošanai, sadzīves atkritumu savākšanai un utilizācijai;
- 4.3. Dabas aizsardzības pārvaldes Latgales reģionālās administrācijas (turpmāk arī DAP administrācija) 2015.gada 12.marta vēstule Nr.4.8/28/2015-N-E "*Par informācijas sniegšanu lokālplānojuma izstrādes uzsākšanai*", kurā norādīts, ka saskaņā ar Dabas aizsardzības pārvaldes dabas datu pārvaldības sistēmā "OZOLS" publicēto informāciju Lokālplānojuma teritorija nav iekļauta īpaši aizsargājamā dabas teritorijā, kā arī tur nav reģistrētas īpaši aizsargājamās sugas un biotopi, līdz ar to DAP administrācija neiebilst plānošanas dokumentā noteiktās teritorijas izmantošanas mērķu maiņai.
5. Novērtējis ar Domes Iesniegumu sniegto informāciju un pamatnosacījumus teritorijas funkcionālā zonējuma maiņai un turpmākajai attīstībai, kā arī, vadoties no Likuma 23.² pantā noteiktajiem kritērijiem, Birojs secina, ka Lokālplānojums atbilst plānošanas dokumenta veidam, kam Stratēģiskais novērtējums ir nepieciešams:
 - 5.1. Likuma 4.panta (3)daļas 1) punkts noteic, ka Stratēģisko novērtējumu citu starpā veic plānošanas dokumentiem, kurus apstiprina vietējā pašvaldība, kuri saistīti ar reģionālo attīstību, zemes izmantošanu, teritoriju plānojumiem un ietver pamatnosacījumus šā likuma 1. vai 2.pielikumā paredzēto darbību īstenošanai. Lokālplānojums ir plānošanas dokuments, ko apstiprina vietējā pašvaldība un ir saistīts ar teritoriju plānošanu un izmantošanu;
 - 2.5. ar Lokālplānojumu ir paredzēts mainīt teritorijas plānoto izmantošanu (funkcionālo zonējumu), nosakot funkcionālo zonējumu *Dabas un apstādījumu teritorija (DA1) - kapsētu teritorija, Tehniskās apbūves teritorija (TA) un Dzīvojamās apbūves teritorija (DzSI)*, kā rezultātā tiek plānots paplašināt esošo kapsētu, nosakot teritoriju jauniem apbedījumiem ~2000 m² platībā, kā arī vietu kolumbārijam, jaunai kaplicai ar

krematoriju un autostāvvietu, tādējādi tiek radīti priekšnoteikumi plānotajai darbībai, kas ietver arī tādu atļautās izmantošanas veidu, kas atbilst Likuma 2. pielikuma 11.punkta 9.apakšpunkta minētajai darbībai – kapsētu ierīkošanas realizēšanai;

- 5.2. Likuma 2.pielikums uzskaita paredzētās darbības ar iespējami būtisku ietekmi uz vidi, kurām ar mērķi noteikt ietekmes uz vidi novērtējuma nepieciešamību, jāveic ietekmes uz vidi sākotnējais izvērtējums. Atbilstoši pašvaldības sniegtajai informācijai ar plānošanas dokumenta izstrādi tiek plānots paplašināt esošo Madonas pilsētas kapsētu, kā arī ierīkot krematoriju;
 - 5.3. vienlaicīgi, Madonas RVP nosacījumos noteikusi, ka kapsētas paplašināšanai un krematorijas būvniecībai nepieciešams veikt ietekmes uz vidi sākotnējo izvērtējumu saskaņā ar Likuma 3.panta 1.punktu, 8.panta pirmo daļu un 10.pantu;
 - 5.4. savukārt Veselības inspekcija norādījusi uz Ministru kabineta 1998.gada 29.decembra noteikumos Nr.502 "Aizsargjoslu ap kapsētām noteikšanas metodika" noteiktajām prasībām un ierobežojumiem jaunu kapsētu izveidei.
6. Tādējādi, ar Lokālplānojumu ir paredzēts mainīt teritorijas plānoto izmantošanu, plānojot paplašināt esošo kapsētu un jaunas kapličas ar krematoriju izbūvi. Līdz ar to plānotās darbības atbilst Likuma 2.pielikumā minētajās darbībām (Likuma 4.panta (3)daļas 1) punkts), kam atbilstoši Likuma nosacījumiem (atkarībā no plānotās darbības) var būt būtiska ietekme uz vidi. Vienlaicīgi minētās darbības vieta piekļaujas *Publiskās apbūves teritorijai (P)* un *Savrupmāju apbūves teritorijai (DzS1)* un iespējamā piesārņojuma ietekmju izvērtējums pieguļošo teritoriju nekonfliktējošas izmantošanas aspektā ir būtisks un to būtu lietderīgi veikt jau plānojuma izstrādes stadijā.
7. Vienlaikus:
- 7.1. ņemot vērā attiecīgā plānošanas dokumenta būtību,
 - 7.2. to, ka Lokālplānojums pašvaldības teritorijas attīstības un plānošanas līmenī ietver salīdzinoši nelielu teritoriju, tomēr tas paredz Likuma 2.pielikumā minēto darbību īstenošanu, kam var būt būtiska ietekme uz vidi, bet salīdzinoši netālu ir gan dzīvojamās, gan publiskās apbūves teritorijas,
 - 7.3. t.sk. jau Domes Iesniegumā norādīts uz vides problēmām, kas saistāmas ar izstrādājamo plānošanas dokumentu, kā iespējamās slodzes palielināšanās uz gruntsūdeņu un gaisa kvalitāti Lokālplānojuma teritorijā un iespējams arī ārpus tās,
 - 7.4. to, ka ar plānošanas dokumenta izstrādi, iespējams, pieļaujamas būtiskas izmaiņas salīdzinājumā ar esošo atļauto teritorijas izmantošanas veidu, kas paplašinās līdzšinējo ietekmju apjomu un varētu ietekmēt arī pieguļošo teritoriju izmantošanu, t.sk. attiecībā uz ūdensgūtnes ierīkošanu/izmantošanu,
 - 7.5. kā arī to, ka plānošanas dokuments ir novada teritorijas ilgtermiņa attīstības plānošanas dokuments, līdz ar to, nosakot iespējamās ietekmes apjomu, ilgumu u.c. nosacījumus uz šās teritorijas vides kvalitātes izmaiņām un iespējami optimālu objektu izvietojumu jau plānošanas stadijā,

ņemot vērā Likuma 23.²panta 1)punkta a) un d)apakšpunktu, 2)punkta a) un d)apakšpunktu un 3)punkta c)apakšpunktu, Birojs secina, ka iespējamās ietekmes uz vidi novērtēšanai un priekšlikumu izstrādei nelabvēlīgas ietekmes savlaicīgai novēršanai un samazināšanai ir veicams Stratēģiskais novērtējums. Viens no ietekmes uz vidi novērtēšanas pamatprincipiem ir paredzēt šāda novērtējuma veikšanu pēc iespējas agrākā paredzēto darbību plānošanas, projektēšanas un lēmumu pieņemšanas stadijā (Likuma 3.panta 1)punkts). Veicot stratēģisko ietekmes uz vidi novērtējumu, būs sniegta iespēja savlaicīgi identificēt iespējamās būtiskās negatīvās ietekmes uz vidi, t.sk. pieguļošo vai tuvumā esošo teritoriju u.c. kontekstā ar

Likuma 2.pielikumā minētajām jomām, nepieciešamības gadījumā sniedzot alternatīvos risinājumus un priekšlikumus ietekmes uz vidi novēršanai un samazināšanai, kas ilgtermiņā sekmētu nelabvēlīgās ietekmes uz vidi samazināšanu vai novēršanu. Plānošanas dokumentā paredzētās darbības jāvērtē atbilstoši Likuma 23.⁵ pantā noteiktajam, tai skaitā, sagatavojot plānošanas dokumenta vides pārskatu, jāņem vērā Likuma 23.⁵ panta (1)daļā noteiktais, ka vides pārskatā, lai izvairītos no informācijas dublēšanās, iekļauj tikai tādu informāciju, kas nepieciešama attiecīgajā plānošanas stadijā, kā arī izmanto informāciju, kas iegūta iepriekšējās plānošanas stadijās, iekļaujot nepieciešamo informāciju atbilstošā detalizācijas pakāpē, kas ļauj novērtēt plānošanas dokumentā konkrētās paredzētās darbības.

Piemērotās tiesību normas:

- Aizsargjoslu likums;
- Likums "Par ietekmes uz vidi novērtējumu";
- Teritorijas attīstības plānošanas likums;
- Ministru kabineta 1998.gada 29.decembra noteikumi Nr.502 "*Aizsargjoslu ap kapsētām noteikšanas metodika*";
- Ministru kabineta 2004.gada 23.marta noteikumu Nr.157 „*Kārtība, kādā veicams ietekmes uz vidi stratēģiskais novērtējums*” 5.,6.,7. punkts;
- Ministru kabineta 2013.gada 30.aprīļa noteikumi Nr.240 „*Vispārējie teritorijas plānošanas, izmantošanas un apbūves noteikumi*”;
- Ministru kabineta 2014.gada 14.oktobra noteikumi Nr.628 „*Noteikumi par pašvaldību teritorijas attīstības plānošanas dokumentiem*”.

Lēmuma pieņemšanas pamatojums:

Pamatojoties uz izvērtēto dokumentāciju un faktiem, kā arī šajā Biroja lēmumā ietverto faktisko un tiesisko apstākļu izvērtējumu, argumentiem un apsvērumiem, Birojs ir konstatējis, ka Lokālplānojums Madonas pilsētas teritorijas daļai starp esošo kapsētu, Rūpniecības ielu, Lazdu ielu un zemes vienību ar kadastra Nr. 7001-001-0135 (Lazdu iela 16/1, 16/2, 16/3) Madonas novadā atbilst Likuma 4.panta (3)daļas 1)punktā noteiktajam plānošanas dokumentam, kam Stratēģiskais novērtējums ir nepieciešams (Likuma 4.panta (3)daļas 1)punkts), citu starpā ņemot vērā arī Likuma 23.²pantā noteiktos kritērijus (23.²panta 1)punkta a) un d)apakšpunkts, 2)punkta a) un d)apakšpunkts un 3)punkta c)apakšpunkts) un Likuma 3.panta 1)punktā noteikto ietekmes savlaicīgas novērtēšanas principu.

Lēmums:

Stratēģiskais novērtējums Lokālplānojumam Madonas pilsētas teritorijas daļai starp esošo kapsētu, Rūpniecības ielu, Lazdu ielu un zemes vienību ar kadastra Nr. 7001-001-0135 (Lazdu iela 16/1, 16/2, 16/3) Madonas novadā ir nepieciešams.

Biroja direktors (paraksts*)

A.Lukšēvics

*Dokuments ir parakstīts ar drošu elektronisko parakstu

4.1. Ziņojums par institūciju nosacījumu ievērošanu

Datums/reģ.nr.	Institūcijas nosaukums	Nosacījumi	Atzīme par iekļaušanu
24.02.2015. Nr.12- 13/3812/87	Veselības ministrijas Veselības inspekcija Vidzemes kontroles nodaļa	<ol style="list-style-type: none"> 1. Jaunas kapsētas ierīkošanai jāizvēlas viegli pieejams, paaugstināts zemesgabals ar slīpumu, kas vērsts uz pretējo pusi no apdzīvotas vietas un atklātām ūdenstilpēm. Minētajam zemesgabalam jābūt pilnīgi pasargātam no pārplūšanas, un to nedrīkst šķērsot upītes vai strautiņi. 2. Zemesgabalā, kur ierīko kapsētu, jābūt sausai, porainai augsnei (smilts, mālsmilts vai smilšmāls), kas nodrošina gaisa caurlaidību un ātru izžūšanu. Zemesgabalus, kuros ir melnzemes, kūdras vai smagas māla augsnes, kapsētas ierīkošanai neizmanto. 3. Kapsētu ierīko teritorijā, kur gruntsūdens līmenis nav augstāks par diviem metriem. <p>Plānojumā nepieciešams atzīmēt aizsargjoslu robežas, paredzot Aizsargjoslu platumu 300 metru no kapsētas teritorijas robežas ārējās malas. Lai nodrošinātu vides un cilvēka sanitāro aizsardzību, aizsargjoslas teritorijā izliegts ierīkot jaunas dzeramā ūdens ņemšanas vietas, izņemot gadījumus, ja ir veikti iespējamās dzeramā ūdens ņemšanas vietas bakterioloģiskās aizsargjoslas aprēķini un konstatēts, ka iespējams nodrošināt kvalitatīvu dzeramo ūdeni., ievērojot Ministru kabineta 2004. gada 20. janvāra noteikumu Nr. 43”Aizsargjoslu ap ūdens ņemšanas vietām noteikšanas metodika”7.2. apakšpunktā noteiktās prasības. Atspoguļot un novērtēt teritorijas labiekārtošanu, funkcionālo izmantošanu: piebrauktuves, autostāvvietas, ietves, veloceļņus,</p>	Iekļauts

		apgaismošanu, apzaļumoto teritoriju, teritoriju saimnieciskiem mērķiem, sadzīves atkritumu savākšanu un utilizāciju. Ievērot Madonas novada teritorijas plānojuma prasības.	
26.01.2016. Nr.1.9/19	Akciju sabiedrība” Madonas ūdens”	1. Lokālplānojumā uzrādīt esošo ūdensvadu un kanalizācijas tīklu izvietojumu; 2. Ievērot “Aizsargjoslu likumu”; 3. Ja lokālplānojumā paredzēta jaunu ūdenssaimniecības tīklu izbūve, izņemot tehniskos noteikumus AS “Madonas ūdens”.	Iekļauts
09.03.2015. Nr.6.5-7/265	Valsts vides dienests Madonas reģionālā vides pārvalde	1. Lokālplānojumu izstrādāt atbilstoši darba uzdevumā norādītajam lokālplānojuma izstrādes mērķim. 2. Lokālplānojumu izstrādi veikt atbilstoši 16.10.2012. MK noteikumu Nr.711 “Noteikumi par pašvaldību teritorijas attīstības plānošanas dokumentiem”(turpmāk- 16.10.2012. MK noteikumi Nr.711) 2.4., 3. un 4.2. nodaļas prasībām, ievērojot 30.04.2013. MK noteikumu Nr.240 “Vispārīgie eritorijas plānošanas, izmantošanas un apbūves noteikumi”prasības. 3. Lokālplānojuma projektā atbilstoši 16.10.2012. MK noteikumu Nr.711 53.2 apakšpunktam: - uzrādīt vides un dabas resursu aizsardzības aizsargjoslas, nosakot aprobežojumus tajās atbilstoši Aizsargjoslu likuma prasībām; - veikt lokālplānojuma teritorijas hidroģeoloģisko izpēti, nosakot teritorijas gruntsūdens plūsmas virzienu, nepieciešamības gadījumā paredzēt attiecīgus aizsardzības pasākumus blakus esošo īpašumu gruntsūdens kvalitātes saglabāšanai; - saskaņā ar 16.10.2012. MK noteikumu Nr.711 23.6 un 26.3. punktu noteikt virszemes ūdensobjektu (Lievērīte) applūstošās teritorijas, kurās atbilstoši Aizsargjoslu likuma 37. pantam ir aizliegts veikt teritorijas uzbēršanu, celt ēkas, būves un arī aizsargdambjus. Nosakot applūstošas, vadīties pēc 03.06.2008. Ministru kabineta noteikumos Nr.406 “Virszemes ūdensobjektu aizsargjoslu noteikšanas metodika” izstrādātās metodikas;	Iekļauts daļēji, daudzu nosacījumu risinājums tiks iekļauts tehniskā projekta izstrādes procesā.

		<ul style="list-style-type: none"> - izstrādāt teritorijas vertikālo plānojumu (nepieciešamības gadījumā teritorijas augstuma līmeņa atzīmju izmaiņas saskaņot ar pieguļošo teritoriju īpašniekiem); - uzrādīt iespējamo jaunās apbūves izvietojumu lokālpilnojumā teritorijā; - uzrādīt krematorijas darbības nodrošināšanai nepieciešamā sadedzināšanas iekārtas, kurināmā veidu, tā uzglabāšanas veidu, pasākumus piesārņojošo vielu un smaku emisijai gaisā samazināšanas un novēršanas pasākumus; - Plānojot jaunās apbūves izvietojumu, maksimāli saglabāt teritorijā augošos vērtīgos kokus; - izstrādāt transporta kustības shēmu, uzrādīt ielas/ceļus/ gājēju ceļņus, autostāvvietas/laukumus lokālpilnojumā teritorijā; -izstrādāt inženierkomunikāciju shēmu. Lokālpilnojumā teritorijā ūdensapgādi un kanalizāciju paredzēt no pieslēgumiem pie pašvaldības centralizētajiem ūdensapgādes un kanalizācijas tīkliem, risināt jautājumu par lietus un sniega kušanas ūdeņu savākšanu un novadīšanu; - mazo arhitektūras formu, apgaismes iekārtu, vizuālās informācijas un labiekārtošanas elementu izvietojumu; - paredzēt atkritumu savākšanas elementus, kas iekļaujas Madonas novada un Vidusdaugavas reģiona atkritumu savākšanas sistēmā. <p>4. Atbilstoši 16.10.2012. MK noteikumu Nr.711 80. apakšpunktam pieprasīt atzinumu VVD Madonas RVP par šo nosacījumu ievērošanu.</p>	
12.03.2015.Nr .4.8/28/2015-N	Dabas aizsardzības pārvalde, Latgales reģionālā administrācija	Pārvalde neiebilst teritorijas plānojumā noteiktās (plānotās) teritorijas izmantošanas mērķu maiņai.	
17.02.2015. Nr.33-1-11/444	Akciju sabiedrība "Latvijas gāze"	Nosacījumus minētā lokālpilnojumā izstrādei nesniedzam, jo tas neietilpst mūsu kompetences ietvaros.	

<p>25.02.2015. Nr.144/1.1- 14.2/146</p>	<p>Latvijas ģeotelpiskās informācijas aģentūra</p>	<p>1. Nepieciešams ievērot normatīvo aktu prasības attiecībā uz ģeotelpisko informāciju, kas izmantojama lokālplānojuma grafiskās daļas izstrādei.</p> <p>1.1. atbilstoši Ministru kabineta 2012. gada 16. oktobra noteikumu Nr.711 “Noteikumi par pašvaldību teritorijas attīstības plānošanas dokumentiem”31. punktam pašvaldības lokālplānojuma izstrādei jāizmanto Latvijas ģeodēziskajā koordinātu sistēmā LKS-92 TM izstrādātu topogrāfisko karti (ne vecāku par pieciem gadiem) ar mēroga noteiktību no 1:2000 līdz 1: 10000.</p> <p>1.2. atbilstoši Noteikumu 61.2. punktam teritorijas attīstības plānošanas dokumentu izstrādē jāizmanto Ģeotelpisko pamatdatu informācijas sistēmas datus un, atbilstoši Noteikumu 55. punktam un 57.1. punktam, jānodrošina institūcijas izsniegto datu nemainību.</p> <p>2. Lokālplānojuma grafisko daļu izstrādā kādā no Noteikumu 4. punktā minētajiem vektordatu formātiem.</p> <p>3. Atbilstoši Noteikumu 25. punktam grafisko daļu noformē, ievērojot normatīvos aktos par dokumentu noformēšanu noteiktās prasības, norādot koordinātu sistēmu, koordinātu tīklu, kartes nosaukumu, kartes pamatnes mēroga un izdrukas mēroga noteiktību, lietotos apzīmējumus ar skaidrojumiem un grafiskās daļas izstrādātāju.</p> <p>4. Lokālplānojuma grafiskajā daļā attēlot un teksta daļā uzskaitīt visus lokālplānojuma teritorijā esošos valsts ģeodēziskā tīkla un vietējā ģeodēziskā tīkla ģeodēzisko punktus un, atbilstoši Aizsargjoslu likuma 20. pantam, noteikt aizsargjoslas ap tiem. Ja aizsargjoslas nevar attēlot lokālplānojuma grafiskajā daļā (aizsargoslas 50 un 5 m), tad tās neattēlo. Teksta daļā jāpievieno ģeodēzisko punktu saraksti – “Valsts ģeodēziskā tīkla punktu saraksts” un “Vietēja ģeodēziskā tīkla punktu saraksts. Vēlams pievienot arī ģeodēzisko punktu izvietojuma shēmas.</p>	
---	--	--	--

		<p>5. Lokālpārplānojuma teksta daļā par aizsargjoslām (Ekspluatācijas aizsargjoslas), to uzskaitījumā minēt ģeodēziskos punktus. Tas nepieciešams, lai pievērstu uzmanību tam, ka arī ģeodēziskajiem punktiem ir jāievēro aizsargjoslas.</p> <p>6. Saskaņā ar Aizsargjoslu likuma 35. un 49. pantu, lokālpārplānojuma teksta daļā jānorāda, ka, veicot plānojuma teritorijā jebkura veida būvniecību, tai skaitā esošo ēku renovāciju un rekonstrukciju, inženierkomunikāciju, ceļu un tiltu būvniecību, teritorijas labiekārtošanu un citu saimniecisko darbību, kas skar ģeodēziskā punktu aizsargjoslu, šo darbu projektētājiem ir jāveic saskaņojums: Aģentūrā – par darbiem valsts ģeodēziskā tīkla punktu aizsargjoslā, pašvaldībā- par darbiem vietējā ģeodēziskā tīkla punktu aizsargjoslā.</p> <p>Renovācijas projektus nepieciešams saskaņot ar ģeodēzisko punktu turētājiem, lai renovējot būvi, ģeodēziskie punkti, kas atrodas ēkās un būvēs netiktu aizsegti, bojāti, iznīcināti vai padarīti nepieejami.</p> <p>7. Lokālpārplānojumā norādīt, ka detālpārplānojumos obligāti ir jāattēlo arī ģeodēziskie punkti.</p>	
26.02.2015. Nr.06-05/417	Valsts kultūras pieminekļu aizsardzības inspekcija	Inspekcija informē, ka lokālpārplānojuma teritorijā neatrodas aizsargājami nekustamie kultūras pieminekļi un to aizsargjoslas (aizsardzības zonas). Līdz ar to inspekcijai nav pamata izvirzīt nosacījumus lokālpārplānojuma izstrādei.	Pieņemts informācijai
02.03.2015. Nr.VM2.7-7/141	Valsts meža dienests, Centrālvidzemes virsmežniecība	Pārbaudot informāciju Meža valsts reģistrā par lokālpārplānojuma teritoriju, konstatēts, ka tā neietilpst meža zemē. Līdz ar to Valsts meža dienests lokālpārplānojumam nosacījumus neizsniedz.	Pieņemts informācijai
29.06.2016. Nr.7-02/809	Vides pārraudzības valsts birojs	Pamatojoties uz izvērtēto dokumentāciju un faktiem, kā arī šajā Biroja lēmumā ietvertu faktisko un tiesisko apstākļu izvērtējumu, argumentiem un apsvērumiem, Birojs ir konstatējis, ka Lokālpārplānojums Madonas pilsētas teritorijas daļai starp esošo kapsētu, Rūpniecības ielu, Lazdu ielu un zemes vienību ar kadastra	Izstrādāts Vides pārskats

		<p>Nr. 7001-001-0135 Madonas novadā atbilst Likuma 4.panta(3)daļas 1)punktā noteiktajam plānošanas dokumentam, kam Stratēģiskais novērtējums ir nepieciešams (Likuma 4. panta (3)daļas 1) punkts) citu starpā ņemot vērā Likuma 23². pantā noteiktos kritērijus(23².pantā 1)punktā a) un d) apakšpunkts, 2) punkta a) un d) apakšpunkts un 3) punkta c) apakšpunkts un Likuma 3.panta 1) punktā noteikto ietekmes savlaicīgas novērtēšanas principu.</p> <p>Stratēģiskais novērtējums Lokālpilnojumam Madonas pilsētas teritorijas daļai starp esošo kapsētu, Rūpniecības ielu , lazdu ielu un zemes vienību ar kadastra Nr.7001-001-0135 (Lazdu iela 16/1,16/2,16/3) Madonas novadā ir nepieciešams.</p>	
--	--	---	--

4.2. Ziņojums par Fizisko personu saņemtajiem priekšlikumiem

Datums/Reg.nr.	Priekšlikumu iesniedzējs	Priekšlikumi	Atzīme par priekšlikumu iekļaušanu
05.03.2015. Nr.MNP/2.1.3.2./15/668	Cālīte Rūta	Ja ir nodoms attīstīt „Smeceres sila” kompleksu, labāk šo teritoriju izmantot sporta bāzes vajadzībām. Piemēram uzcelt viesnīcu vai viesu namu – vienkāršu, līdzīgu studentu hosteļiem, ko var izmantot arī ikdienā.	Priekšlikumi tiks iekļauti projektēšanas uzdevumā sagatavojot tehniskā projekta izstrādi kapsētas teritorijai.
		Iesakām nojaukt garāžas, kurās gandrīz nekas nenotiek. Drīzāk tās varētu būt pārvērtušās krāmu noliktavās vai arī pavisam pamestas.	
		Jaunus apbedījumus nevar veikt teritorijā, kur ir priežu jaunaudze, jo tas kalns sastāv tikai no māliem. Kādreiz no šī plāna pilsēta jau ir atteikusies pēc mēģinājuma kalnu nolīdzināt ar buldozeru.	

		<p>Stāvlaukums kapsētai noderētu, jo tas neaizņemtu tik lielu platību un neizpostītu naktsvijoļu audzi un griežu ligzdošanas vietu.</p> <p>Līdzekļus, kas paredzēti jauni kapli\cai, varētu izmantot vecās kapličas sakārtošanai. Tas neprasītu daudz naudas, jo vecai kalpičai nav ne vainas.</p> <p>Neesam pret krematoriju, kas būtu noderīga ne tikai mūsu novadam, bet labāk to celt aiz karjera.</p> <p>Vajadzētu sakopt džungļus, kas ir pie Lazdu ielas un ceļa, kas nogriežas uz kapiem.</p>	
<p>2015.gada 10.marta Nr.1 16.03.2015. Nr. MNP/2.1.3.6./15/211</p>	<p>UNA ARAMA Egļu iela 12, Madona, LV-4801, mob. 26833770</p>	<p>Egļu ielas 12 priekšlikumi:</p> <p>1. Saskaņā ar Ministru kabineta noteikumu Nr. 502 no 29.12.1998. „Aizsargjoslu ap kapsētām noteikšanas metodika” 2.pantu, aizsargjoslas platums ir 300 metru no kapsētas teritorijas robežas ārējās malas. No mūsu mājas Egļu 12 varētu būt tikai kādi 60 m, no citām mājām šis attālums ir vēl mazāks.</p> <p>Pašvaldībām ir tiesības noteikt apbūves un teritorijas plānošanas noteikumos papildu aprobežojumus aizsargjoslu apbūvei kā arī kapu uzturēšanas un labiekārtošanas noteikumi tajās iekļauj arī ārējās teritorijas norobežošanu, kas nav darīts nekad Madonas pilsētas kapos, vismaz no mūsu mājas puses Egļu ielā 12. Tāpēc OBLIGĀTI jānorobežo kapsētas ārējā mala vai nu ar žogu vai kādiem apstādījumiem. Kādreiz bija priekšā mežs, tad paplašinot kapu teritoriju, viss tika izcirsts, bet par teritorijas</p>	<p>LOkālplānojuma teritorijā tiek noteiktas visas esošās aizsargjoslas atbilstoši MK noteikumu Nr. 502 prasībām. Ieteiktie ierosinājumi tiks iekļauti projektēšanas uzdevumā sagatavojot tehniskā projekta izstrādei kapsētas teritorijai.</p>

		<p>norobežošanu neviens nav domājis. Nekas patīkams nav, kad atverot istabā aizkarus, kapu krusti „rēgojas” pa logu iekšā...</p>	
		<p>2. Piekļuve kapiem no Egļu ielas un Lazdu ielas;</p>	
		<ul style="list-style-type: none"> • Lazdu ielai nav ietves un nav asfaltēta visa ielas garumā. No Lazdu ielas nav piekļuves (ceļņa) uz pilsētas kapiem. Ceļa daļai līdz Lazdu ielai 13 un stāvlaukumam ir tikai dubļains ceļš. 	
		<ul style="list-style-type: none"> • Egļu ielai kapu virzienā nav asfalts - ir tikai dubļu ceļš pavasarī un lietus laikā. Šo ielu jau no seniem laikiem ļoti daudz pilsētas iedzīvotāji izmanto, lai no pilsētas centra nokļūtu pilsētas kapos. 	
		<p>3. Uzskatam, ka jauna kapliča nav nepieciešama, jo esošā atrodas kapu vidū.</p>	

G. Kevenim; J. Glīdzdi

Pilsētai. Lūdzu nosūtīt
atbildi par ierosinājumiem.

06.03.2015 g.

Madonas novada pašvaldības

Atīstības nodaļai.

Andrejs Ceļapīters

Mūsu domas par plānoto teritorijas izmantošanu, ko paredz jaunais lokālpilnvarojums.

1. Ja ir nodoms attīstīt „Smeceres sila” kompleksu, labāk šo teritoriju izmantot sporta bāzes vajadzībām. Piemēram uzcelt viesnīcu vai viesu namu – vienkāršu, līdzīgu studentu hosteļiem, ko var izmantot arī ikdienā.
2. Iesakām nojaukt garāžas, kurās gandrīz nekas nenotiek. Drīzāk tās varētu būt pārvērtušās krāmu noliktavās vai arī pavisam pamestas.
3. Jaunus apbedījumus nevar veikt teritorijā, kur ir priežu jaunaudzis, jo tas kalns sastāv tikai no māliem. Kādreiz no šī plāna pilsēta jau ir atteikusies pēc mēģinājuma kalnu nolīdzināt ar buldozeriem.
4. Stāvlaukums kapsētai noderētu, jo tas neaizņemtu tik lielu platību un neizpostītu naktsviļņu audzi un griežu ligzdošanas vietu.
5. Līdzekļus, kas paredzēti jaunai kapličiai, varētu izmantot vecās kapličas sakārtošanai. Tas neprasītu daudz naudas, jo vecajai kapličiai nav ne vainas.
6. Neesam pret krematoriju, kas būtu noderīga ne tikai mūsu novadam, bet labāk to celt aiz karjera.
7. Vajadzētu sakopt džungļus, kas ir pie Lazdu ielas un ceļa, kas nogriežas uz kapiem.

Lazdu ielas 13. Iedzīvotāji.

R. COTIČ

SANĒMIS

Madonas novada pašvaldība

2015. g. 4. martā

Reģ. Nr. MNP/d. 1.3.d./15/268



MADONAS NOVADA PAŠVALDĪBA

Reģ. Nr. 90000054572
Saieta laukums 1, Madona, Madonas novads, LV-4801
t. 64860090, fakss 64860079, e-pasts: dome@madona.lv

Madonā

18.03.2015. Nr.MNP/2.1.3.6./15/201
Uz 10.03.2015. Nr. 1

Unai Aramai
Egļu iela 12,
Madona, LV-4801

Par atbildes sniegšanu

Madonas novada pašvaldība 2015.gada 18.martā ir saņēmusi Jūsu vēstuli (reģistrēts Madonas novada pašvaldībā 16.03.2015.g. Nr. MNP/2.1.3.6./15/211) ar priekšlikumiem lokālplānojuma Madonas pilsētas teritorijas daļai starp esošo kapsētu, Rūpniecības ielu, Lazdu ielu un zemes vienību ar kad.nr.7001-001-0135 (Lazdu iela 16/1;16/2;16/3) Madonas novadā, izstrādei.

Jūsu priekšlikumi tiks izskatīti un izvērtēti minētā lokālplānojuma 1.redakcijas izstrādes laikā.

Par lokālplānojuma 1.redakcijas sabieriskās apspriešanas laiku informēsim Jūs atbilstoši Darba uzdevumam lokālplānojuma izstrādei, nosūtot Jums attiecīgu paziņojumu.

Izpilddirektors

Ā.Vilšķersts

UNA ARAMA

Egļu iela 12, Madona, LV-4801, mob. 26833770

Madonā

J. Glazdi

Rīcība.

18.03.2015.

Andrejs Ceļapiters

2015.gada 10.martā Nr.1
Uz Nr. MNP/2.1.3.6./15/295 no 09.02.2015.

Madonas novada pašvaldībai
Saieta laukums 1,
Madona, LV-4801

Par priekšlikumiem lokālpārvaldības izstrādei

Egļu ielas 12 priekšlikumi:

1. Saskaņā ar Ministru kabineta noteikumu Nr. 502 no 29.12.1998. „Aizsargjoslu ap kapsētām noteikšanas metodika” 2.pantu, aizsargjoslas platums ir 300 metru no kapsētas teritorijas robežas ārējās malas. No mūsu mājas Egļu 12 varētu būt tikai kādi 60 m, no citām mājām šis attālums ir vēl mazāks.

Pašvaldībām ir tiesības noteikt apbūves un teritorijas plānošanas noteikumos papildu aprobežojumus aizsargjoslu apbūvei kā arī kapu uzturēšanas un labiekārtošanas noteikumi tajās iekļauj arī ārējās teritorijas norobežošanu, kas nav darīts nekad Madonas pilsētas kapos, vismaz no mūsu mājas puses Egļu ielā 12. Tāpēc OBLIGĀTI jānorobežo kapsētas ārējā mala vai nu ar žogu vai kādiem apstādījumiem. Kādreiz bija priekšā mežs, tad paplašinot kapu teritoriju, viss tika izcirsts, bet par teritorijas norobežošanu neviens nav domājis. Nekas patīkams nav, kad atverot istabā aizkarus, kapu krusti „rēgojas” pa logu iekšā...

2. Piekļuve kapiem no Egļu ielas un Lazdu ielas;

- Lazdu ielai nav ietves un nav asfaltēta visā ielas garumā. No Lazdu ielas nav piekļuves (ceļiņa) uz pilsētas kapiem. Ceļa daļai līdz Lazdu ielai 13 un stāvlaukumam ir tikai dubļains ceļš.
- Egļu ielai kapu virzienā nav asfalts – ir tikai dubļu ceļš pavasarī un lietus laikā. Šo ielu jau no seniem laikiem ļoti daudz pilsētas iedzīvotāji izmanto, lai no pilsētas centra nokļūtu pilsētas kapos.

3. Uzskatam, ka jauna kapliča nav nepieciešama, jo esošā atrodas kapu vidū.

Ar cieņu,

Una Arama, Egļu 12, Madona, T: 26833770

Una Arama

SANĒMTS

Madonas novada pašvaldībā

2015. g. 10. martā

Reģ. Nr.

MNP/2.1.3.6./15/295

5. Pārskats par lokālplānojuma “Madonas pilsētas teritorijas daļai starp esošo kapsētu, Rūpniecības ielu, Lazdu ielu un zemes vienību ar kad. Nr. 7001-001-0135 (Lazdu iela 16/1;16/2;16/3) Madonas novadā Publiskās apspriešanas laikā (03.08.2016. – 18.09.2016.) saņemtajiem atzinumiem

Nr.p.k.	Institūcijas nosaukums	Izsūtītās vēstules		Saņemtie atzinumi		Reģistrācija Nr. pašvaldībā
		datums	Numurs	datums	Numurs	
1.	Veselības ministrijas Veselības inspekcija Vidzemes kontroles nodaļa	03.08.2016.	MNP/2.1.3.1/16/1713	31.08.2016.	12-15/24530/2615	MNP/2.1.3.1./16/2433
2.	Akciju sabiedrība” Madonas ūdens”	03.08.2016	MNP/2.1.3.1/16/1713	13.09.2016.	1.9/103	MNP/2.1.3.1./16/2564
3.	Valsts vides dienests Madonas reģionālā vides pārvalde	03.08.2016	MNP/2.1.3.1/16/1713	01.09.2016.	6.5-8/973	MNP/2.1.3.1./16/2427
4.	Dabas aizsardzības pārvalde, Latgales reģionālā administrācija	03.08.2016	MNP/2.1.3.1/16/1713	17.08.2016.	4.8/94/2016-N-E	MNP/2.1.3.1./16/2327
5.	Akciju sabiedrība “Latvijas gāze”	03.08.2016	MNP/2.1.3.1/16/1713	12.08.2016.	27.4-2/2253	MNP/2.1.3.1./16/2282
6.	Valsts kultūras pieminekļu aizsardzības inspekcija	03.08.2016	MNP/2.1.3.1/15/330	19.08.2016.	06-01/2669	MNP/2.1.3.1./16/2372
7.	Valsts meža dienests, Centrālvidzemes virsmežniecība	03.08.2016	MNP/2.1.3.1/16/1713	18.08.2016.	VM2.7-7/538	MNP/2.1.3.1./16/2337
8.	Akciju sabiedrībai “Latvenergo”	03.08.2016	MNP/2.1.3.1/16/1713	30.08.2016.	01VD00-13/3102	MNP/2.1.3.1./16/2431
9.	Akciju sabiedrība “Latvijas valsts ceļi”	03.08.2016.	MNP/2.1.3.1/16/1713	09.08.2016.	4.5.7.-242	MNP/2.1.3.1./16/2264
10.	Latvijas Ģeotelpiskās informācijas aģentūra	03.08.2016.	MNP/2.1.3.1/16/1713	19.08.2016.	512/1.1-14.2e/706	MNP/2.1.3.1./16/2348
11.	Vides pārraudzības valsts birojs	08.06.2016.	MNP/2.1.3.1./16/1436	29.08.2016.	7-02/809	MNP/2.1.3.1./16/2426
12.	SIA “Madonas siltums”	03.08.2016.	MNP/2.1.3.1/16/1713			

13.	SIA Lattelekom	03.08.2016.	MNP/2.1.3.1/16/1713	17.08.2016.	37.8- 10/48/0839	MNP/2.1.3.1/16/2469
-----	----------------	-------------	---------------------	-------------	---------------------	---------------------

15.08.2016.

N. Volkovam

Rīcībni

**GĀZAPGĀDES ATTĪSTĪBAS
DEPARTAMENTS**

Andrejs Ceļapīters
Vagonu iela 20, Rīga, LV-1009
tālr. 67 041 654, fakss 67 041 640
Kontaktu centrs: tālr. 155
e-pasts: gazapgades.departaments@lg.lv, www.lg.lv

Rīgā 12.08.2016. Nr. 24.4-2/2016.53
Uz 03.08.2016. Nr. MNP/2.1.3.1./16/1713

Madonas novada pašvaldība
Saieta laukums 1
Madona, LV-4801

**Par Madonas novada
lokālplānojuma pilnveidotās redakcijas atzinumu**

Atbildot uz Jūsu 2016. gada 03. augusta vēstuli par teritorijas daļu starp esošo kapsētu, Rūpniecības ielu, Lazdu ielu un zemes vienību ar kad. nr. 7001-001-0135 (Lazdu iela 16/1; 16/2; 16/3) Madonas novadā lokālplānojuma (turpmāk – Lokālplānojums) redakcijas atzinumu, akciju sabiedrība "Latvijas Gāze" informē, ka iepazinusies ar Madonas novada Lokālplānojumu un „Lokālplānojuma kapsētas paplašināšanai Madonas pilsētā 1. Redakcijas ģenerālpilns” saskaņots.

Nav iebildumu tālākai Madonas novada Lokālplānojuma apstiprināšanai pašvaldībā.

Komerpcilvarnieks
Gāzapgādes attīstības departamenta vadītāja

I. Laube I. Laube

Kuplovs-Oginskis
67041727
Roberts.Kuplovs-Oginskis@lg.lv

SANĒMTS

Madonas novada pašvaldībā

20 16. g. 15. augusta.

Reģ. Nr. MNP/2.1.3.1./16/2282



Akciju sabiedrība „Madonas ūdens”

Reģ.Nr.47103001173. Raiņa ielā 54, Madonā, LV-4801.
Telefons: 64807070, e-pasts: madonas_udens@apollo.lv

Madona

S. Solozemnieci

Rīcībai.

2016.gada 13.septembrī
Nr.1.9./103

14.09.2016g.

Andrejs Cejapiņš

Madonas novada pašvaldībai

Saieta laukums 1, Madona, Madonas novads

ATZINUMS

Lokālpilnojuma Madonas pilsētas teritorijas daļai starp esošo kapsētu, Rūpniecības ielu, Lazdu ielu un zemes vienību ar kad. nr. 7001 001 0135 Madonas novadā un Vides pārskata redakcija ir izstrādāta atbilstoši A/S “Madonas ūdens” izvirzītajiem nosacījumiem

Tehniskās daļas vadītājs

J.Bergmanis

I.Šahno
64807070

SAŅEMTS

Madonas novada pašvaldībā

20 16 g. 14 septembrī

Reģ. Nr. 44R/2.1.3.1/16/2564



Valsts akciju sabiedrība **LATVIJAS VALSTS CEĻI**
Madonas nodaļa
Reģistrācijas Nr. 40003344207
Saules iela 16, Madona, LV-4801 Tālr.: 648 90982 Fakss: 64820959 www.lvceļi.lv

I. Šlozenica

Rīcībā!

12.08.2016.

Agris Lungevičs

Madona, 09.08.2016.

Nr. 4.5.7.-242

Uz 03.08.2016. Nr.MNP/2.1.3.1./16/1713

Madonas novada pašvaldība
Saieta laukumā 1, Madonā, Madonas novadā.

Par lokālpilnojuma un Vides pārskata redakcijas atzinumu Madonas pilsētas teritorijas daļai starp esošo kapsētu, Rūpniecības ielu, Lazdu ielu un zemes vienību ar kad.nr.7001-001-0135 Madonas novadā.

Iepazīstoties ar minētās teritorijas lokālpilnojuma un Vides pārskata redakciju Madonas novada pašvaldības mājas lapā, konstatēju, ka dokumenti izstrādāti atbilstoši VAS „Latvijas valsts ceļi” nosacījumu prasībām un ievērojot normatīvos dokumentus, kādi uz šo brīdi ir reglamentēti autoceļu nozarē. Papildus rekomendēju dokumentācijā ierakstīt šādus nosacījumus:

1. Neplānot jaunu piebraucamo ceļu izbūvēšanu no Madonas apbraucamā ceļa-Rūpniecības ielas;
2. Nestādīt kokus un apstādījumus Rūpniecības ielas sarkano līniju robežās.

Vides pārskata projektā 5.sadaļas “Aizsargjoslas un darbības ierobežojumi tajos”, 5.1. apakšpunktā “Autoceļiem un ielām” lūdzu izlabot kļūdaino ierakstu: Madonas pilsētas apvedceļš nav valsts reģionālā autoceļa P37, bet gan valsts reģionālā autoceļa P62 Krāslava –Preiļi - Madona turpinājums Madonas pilsētā (skat. MK Noteikumus Nr.1104 “Noteikumi par valsts autoceļu un valsts autoceļu maršrutā ietvertu pašvaldībām piederošo autoceļu posmu sarakstiem”)

Izstrādāto teritorijas lokālpilnojumu saskaņot LVC Madonas nodaļā, Madonā, Saules ielā 16.

Pēc plānojuma apstiprināšanas lūdzu plānojuma grafisko daļu iesniegt VAS "Latvijas Valsts ceļi" Madonas nodaļā CD formātā.

LVC Madonas nodaļas vadītāja:

M.Drunka.

SAŅEMTS

Madonas novada pašvaldībā

20 *16.* g. *11.* *augusta.*

Reģ. Nr. *MNP/2.1.3.2./16/2264*



Valsts kultūras pieminekļu aizsardzības inspekcija

24.08.2016

J. Štolceniņai
Rīcības.

Andrejs Ceļapīters

Mazā Pils iela 19, Rīga, LV - 1050, tālr. 67229272, e-pasts vkpai@mantojums.lv, www.mantojums.lv

Rīga

19.08.2016. Nr.06-01/2669
Uz 03.08.2016. Nr. MNP/2.1.3.1./16/1713
(reģistrēts VKPAI 05.08.2016. Nr.5435)

Madonas novada pašvaldība

Saieta laukums 1, Madona, Madonas novads, LV – 4801
dome@madona.lv

Par atzinumu par lokālplānojumu Madonas pilsētas teritorijas daļai starp esošo kapsētu, Rūpniecības ielu, Lazdu ielu un zemes vienību ar kadastra numuru 7001 001 0135(Lazdu iela 16/1; 16/2; 16/3) Madonas novadā

Valsts kultūras pieminekļu aizsardzības inspekcija (turpmāk – Inspekcija) ir izskatījusi Jūsu iesniegumu par atzinuma sniegšanu par lokālplānojuma Madonas pilsētas teritorijas daļai starp esošo kapsētu, Rūpniecības ielu, Lazdu ielu un zemes vienību ar kadastra numuru 7001 001 0135 (Lazdu iela 16/1; 16/2; 16/3) Madonas novadā un Vides pārskata redakcijām.

Inspekcija 26.02.2015. vēstulē Nr.06-05/417 informēja, ka lokālplānojuma teritorijā neatrodas aizsargājami nekustamie kultūras pieminekļi un to aizsargjoslas (aizsardzības zonas) un līdz ar to Inspekcijai nav pamata izvirzīt nosacījumus lokālplānojuma izstrādei. Ņemot vērā iepriekš norādīto, Inspekcijai nav pamata sniegt atzinumu par izstrādātajām lokālplānojuma un tā stratēģiskā ietekmes uz vidi novērtējuma Vides pārskata redakcijām.

Ar cieņu,
Inspekcijas vadītāja vietniece

(paraksts*)

V. Mačiņa

*Dokuments ir parakstīts ar drošu elektronisko parakstu.

I.Jekale
67223328

SAŅEMTS

Madonas novada pašvaldībā

20 16 g. 24. augusta.

Reģ. Nr. MNP/2.1.3.1./16/3332



Valsts meža dienests

*S. Solo zemnieci
Rūpniec.*

18.08.2016g.



Andrejs Ceļapīters

CENTRĀLVIDZEMES VIRSMEŽNIECĪBA

Dāru iela 4, Cesvaine, Cesvaines nov., LV- 4871, tālr. 64852015, fakss 64852015, e-pasts vm@centralvidzeme.vmd.gov.lv

Cesvainē

18.08.2016 Nr. VM2.7-7/538
Uz 03.08.2016. Nr. MNP/2.1.3.1./16/1713

Madonas novada pašvaldībai
dome@madona.lv

Par atzinumu lokālpļānojumam

Valsts meža dienesta Centrālvidzemes virsmežniecība (turpmāk-virsmežniecība) 05.08.2016. ir saņēmusi Jūsu vēstuli ar lūgumu sniegt atzinumu lokālpļānojumam "Madonas pilsētas teritorijas daļai starp esošo kapsētu, Rūpniecības ielu, Lazdu ielu un zemes vienību ar kad.nr.7001-001-0135 (Lazdu iela 16/1;16/2;16/3)" pamatojoties uz Ministru kabineta 14.10.2014. noteikumiem nr.628 "Noteikumi par pašvaldību teritorijas attīstības plānošanas dokumentiem" 51.punktu.

Virsmežniecība ir izskatījusi Madonas novada pašvaldības mājas lapā www.madona.lv pašvaldības sadaļā *Sabiedrības līdzdalība* iekļautos dokumentus (*Paskaidrojuma raksts; Lokālpļānojuma 1.redakcijas Teritorijas izmantošanas un apbūves noteikumi; Lokālpļānojuma 1.redakcijas Grafiskā daļa-Madonas pilsētas daļas lokālpļānojums; Stratēģiskā ietekmes uz vidi novērtējums-Vides pārskata projekts*). Virsmežniecībai nav iebildumu pret izstrādāto lokālpļānojuma projektu un Vides pārskata projektu.

Atzinums izsniegts, pamatojoties uz Ministru kabineta 14.10.2014. noteikumu nr.628 "Noteikumi par pašvaldību teritorijas attīstības plānošanas dokumentiem" 56.3.punktu.

Virsmežzinis

ŠIS DOKUMENTS IR ELEKTRONISKI PARAKSTĪTS
AR DROŠU ELEKTRONISKO PARAKSTU
UN SATUR LAIKA ZĪMOGU

A.Greidiņš

Rācene 264852015
dace.racene@centralvidzeme.vmd.gov.lv

SANĒMTS

Madonas novada pašvaldībā

20 16. g. 18. augusta.

Reg. Nr. *MNP/2.1.3.1./16/2337*



Dabas aizsardzības pārvalde

J. Solozemnieci
Rīcība
19.08.2016

Andrejs Ceļapīters

LATGALES REĢIONĀLĀ ADMINISTRĀCIJA
Galdnieku iela 8, Rēzekne, LV-4601, tālr. 64605860, fakss 64605225, e-pasts: latgale@daba.gov.lv, www.daba.gov.lv

Rēzeknē

17.08.2016. Nr. 4.8/94/2016-N-E
uz 03.08.2016. Nr. MNP/2.1.3.1./16/1713

Madonas novada pašvaldībai

Saieta laukumā 1,
Madonā, LV – 4801
e-pasts: dome@madona.lv

**Par lokālpārskata 1. redakciju un
vides pārskata projektu**

Dabas aizsardzības pārvalde (turpmāk – Pārvalde) ir saņēmusi Madonas novada pašvaldības iesniegumu ar lūgumu sniegt atzinumu par lokālpārskatu “Madonas pilsētas teritorijas daļai starp esošo kapsētu, Rūpniecības ielu, Lazdu ielu un zemes vienību ar kadastra Nr.7001 001 0135 (Lazdu iela 16/1; 16/2; 16/3) Madonas novadā” un Vides pārskatu.

Iesniedzējs savā iesniegumā norāda, ka saskaņā ar Madonas novada pašvaldības domes 2016. gada 28. jūlija lēmumu Nr. 387 “Par lokālpārskata Madonas pilsētas teritorijas daļai starp esošo kapsētu, Rūpniecības ielu, Lazdu ielu un zemes vienību ar kadastra Nr.7001 001 0135 (Lazdu iela 16/1; 16/2; 16/3) Madonas novadā” un Vides pārskata redakcijas nodošanu publiskajai apspriešanai (protokols Nr. 15, 8.p.) ir uzsākta lokālpārskata un vides pārskata publiskā apspriešana. Iesniedzējs lūdz sniegt atzinumu par iepriekš minētajiem dokumentiem.

Pamatojoties uz Ministru kabineta 16.10.2012. noteikumu Nr. 711 „Noteikumi par pašvaldību teritorijas attīstības plānošanas dokumentiem” 56. punktu un Ministru kabineta 02.06.2009. noteikumu Nr. 507 „Dabas aizsardzības pārvaldes nolikums” 3.15. apakšpunktu, Pārvalde sniedz atzinumu:

Lūdzam precizēt Vides pārskata projektu:

1. **Apakšnodaļas 4.1.8. Īpaši aizsargājamās dabas teritorijas 25. lpp.** sadaļu par 6 dabas liegumiem papildināt ar īpaši aizsargājamo dabas teritoriju nosaukumiem, līdzīgi kā par dabas rezervātiem, aizsargājamo ainavu apvidiem un dabas parkiem, nosaucot teritorijas (Ilziņa ezers, Kāla ezera salas, Lubāna mitrājs, Barkavas ozolu audze, Lielsalas purvs, Vesetas

SAŅEMTS

Madonas novada pašvaldībā

20 16. g. 18. augustā.

Reģ. Nr. MNP/2.1.3.1./16/22327

palienu purvs). Tāpat papildināt sadaļu par dabas pieminekļiem, norādot visā Madonas novadā esošos dabas pieminekļus, to sarakstu papildinot ar vēl četriem dabas pieminekļiem – Bolēnu Acu avots, Krākas (Svētes Dreimaņu) avoti, Kalsnavas dendrārijs, Sāvienas baronu kapu dendroloģiskie stādījumi.

2. **Apakšnodaļas 4.1.8. Īpaši aizsargājamās dabas teritorijas 25. lpp.** sadaļa par tuvākajiem dabas pieminekļiem – aizsargājamajiem kokiem ir papildināma ar piezīmi, ka Pārvaldes dabas datu bāzē “Ozols” reģistrētie dižkoki ir tikai daļa no dižkokiem, kas atrodas Madonas novadā, jo par aizsargājamiem kokiem – dižkokiem, atbilstoši Ministru kabineta 16.03.2010. noteikumu Nr. 264 “Īpaši aizsargājamo dabas teritoriju vispārējie aizsardzības un izmantošanas noteikumi” 2. pielikumam ir uzskatāmi visi koki, kas sasnieguši šajā normatīvajā aktā noteiktos izmērus.

3. **Apakšnodaļas 4.1.8. Īpaši aizsargājamās dabas teritorijas 27. lpp.** sadaļā par Krustkalnu dabas rezervātu, informāciju “Darbību aizliegumi stingrā un regulējamā režīma zonās ir tādi pat kā tie, kas ir noteikti Teiču dabas rezervāta atbilstošā režīma zonās.”, lūdzam papildināt un precizēt, jo dokumentā iztrūkst Teiču dabas rezervātu aprakstošās daļas, tātad nav arī minēts, kādi ir aizliegumi Teiču dabas rezervātā, līdz ar to šāda atsauce nav uzskatāma par pilnīgas un atbilstošas informācijas sniegšanu.

Ņemot vērā iepriekš minēto, Pārvalde izsaka viedokli, ka kopumā lokālplānojuma “Madonas pilsētas teritorijas daļai starp esošo kapsētu, Rūpniecības ielu, Lazdu ielu un zemes vienību ar kadastra Nr.7001 001 0135 (Lazdu iela 16/1; 16/2; 16/3) Madonas novadā” un Vides pārskata izstrādātā redakcija nav pretrunā ar īpaši aizsargājamo dabas teritoriju, mikroliegumu, kā arī sugu un biotopu aizsardzības mērķiem, ja tiks veikti minētie precizējumi.

Latgales reģionālās administrācijas direktore

A. Zeize

Vikšere 26121853
dace.viksere@daba.gov.lv

ŠIS DOKUMENTS IR ELEKTRONISKI PARAKSTĪTS AR DROŠU ELEKTRONISKO PARAKSTU
UN SATUR LAIKA ZĪMOGU



J. Solozņičeva
Rīcība

Akciju sabiedrība „Latvenergo”

Vien. reģ. Nr. 40003032949 *02.09.2016g.*

Pulkveža Brieža iela 12, Rīga, LV-1230, Latvija

Tālr. (+371) 67728222, fakss (+371) 67728880, www.latvenergo.lv, info@latvenergo.lv

Andrejs Celanters

Rīgā
30.08.2016. Nr. 01VD00-13/3102
Uz 03.08.2016. Nr. MNP/2.1.3.1./16/1713

Madonas novada domei
Saieta laukums 1, Madona,
Madonas novads,
LV-4801

Par atzinumu lokālplānojumam Madonas pilsētas teritorijas daļai un Vides pārskatam

Atbildot uz Jūsu 2016.gada 3.augusta vēstuli, informējam, ka AS “Latvenergo” un AS “Sadales tīkls” nav iebildumu lokālplānojumam un Vides pārskatam Madonas pilsētas teritorijas daļai starp esošo kapsētu, Rūpniecības ielu, Lazdu ielu un zemes vienību ar kad.nr. 7001 001 0135 (Lazdu iela 16/1, 16/2, 16/3), Madonas novadā.

Lokālplānojums ir izstrādāts un atbilst AS “Sadales tīkls” nosacījumiem.

Attīstības direktors

Aleksandrs Babikovs 67728369

Guntis Stafeckis

SANEMTS

Madonas novada pašvaldība

2016. g. 24. septembris
MNP/2.1.3.1./16/239

SIA Lattelecom
Vienotais reģ. nr. 40003052786
PVN reģ. nr. LV40003052786

Dzirnavu iela 105, Rīga LV 1011
Tālr.: +371 67055000
Fakss: +371 67055481

lattelecom@lattelecom.lv
www.lattelecom.lv

Madona
17.08.2016 nr.37.8-10/48/0839
uz vēstuli nr.MNP/2.1.3.1/16/1713 03.08.2016

S. Solo Zemnieci
Rīcībvi.

08.09.2016g.

Andrejs Ceļapīters

lattelecom

Cien. A.Lungeviča kungam
Madonas novada domes priekšsēdētāja vietniekam,
Saieta laukums 1
Madona, LV- 4801.

Atzinums. Par lokālpārveidojumu nekustamajam īpašumam Lazdu ielā (16/1;16/2;16/3) Madonā, Madonas novadā.

Atbildot uz Jūsu 03.08.2016 nr MNP/2.1.3.1./16/1713 iesniegumu informējam, ka SIA *Lattelecom* ir izskatījis lokālpārveidojumu nekustamajam īpašumam Lazdu ielā 16/1;16/2;16/3, Madonā, Madonas novadā no elektronisko sakaru tīklu attīstības viedokļa un sniedz tam pozitīvu atzinumu.

Par teritorijas attīstības plānā iekļauto jauno dzīvojamo māju un uzņēmējdarbības objektu celtniecību lūdzam Jūs sazināties ar SIA *Lattelecom* Tehnoloģiju attīstības daļas Piekļuves tīkla nodaļas Projektu vadības sektora vadītāju **Jāni Zemnieku**, tālr. 67055647, e-pasts: Janis.Zemnieks@lattelecom.lv

Par elektronisko sakaru tīklu aizsargjoslām un elektronisko sakaru infrastruktūras objektu informatīvajiem materiāliem, lūdzam, griezties pie SIA „Lattelecom” PPU D ARN Alūksnes-Balvu- Gulbenes- Madonas grupas Līniju uzraudzības inspektora **Aleksandra Prušakeviča**, Saules iela 17, Madonā, tālr. 64821133, e-pasts: Aleksandrs.Prusakevics@lattelecom.lv

Ar cieņu ,

Valdis Grabovskis
Pakalpojumu piegādes un uzturēšanas daļas
Austrumu reģionālās nodaļas vadītājs

V. Grabovskis

Sagatavoja:
A.Prušakevičs, t.26165919

SAŅEMTS
Madonas novada pašvaldībā
20 16. g. 6. septembrī.
Reģ. Nr. MNP/2.1.3.1./16/2469



Veselības inspekcija

02.09.2016.

Andrejs Ceļapīters

Klijānu iela 7, Rīga, LV-1012, faktiskā adrese: Leona Paegles iela 9, Valmiera, LV-4201
tālrunis: 64281130, tālrunis/fakss: 64281752, e-pasts: vidzeme@vi.gov.lv, www.vi.gov.lv

ATZINUMS PAR PROJEKTA/TERITORIJAS PLĀNOJUMU Valmierā

2016.gada 31. augustā

Nr. 12-15/24530/2615

Madonas novada pašvaldībai
Saieta laukus 1, Madona, Madonas
novads, LV-4801

1. <u>Projekta nosaukums</u> : lokālplānojums
2. <u>Atzinuma pieprasījuma mērķis</u> : lokālplānojuma higiēniskā novērtēšana
3. <u>Objekta adrese</u> : zemes vienību ar kadastra Nr.7001-001-0135, Lazdu iela 16/1; 16/2; 16/3, Madona, Madonas novads
4. <u>Projekta pasūtītājs</u> : Madonas novada pašvaldība reģ. Nr. 90000054572, Saieta laukums 1, Madona, Madonas novads
5. <u>Projekta autors</u> : vides eksperte, Dr.sc.ing. Līga Lieplapa
6. <u>Iesniegtie dokumenti</u> : 1. 05.08.2016., pieteikums Nr. 24530; 2. Madonas novada pašvaldības 28.07.2016. domes sēdes lēmuma Nr. 387 (protokols Nr.15,8.p.) "Par lokālplānojuma "Madonas pilsētas teritorijas daļai starp esošo kapsētu, Rūpniecības ielu, Lazdu ielu un zemes vienību ar kadastra Nr. 7001-001-0135 (Lazdu iela 16/1; 16/2;16/3) Madonas novadā" un Vides pārskata redakcijas nodošanu publiskajai apspriešanai (domes sēdes protokols Nr. 15,8.p) kopija
7. <u>Izskatot projektu, konstatēts</u> : Lokālplānojuma izstrāde uzsākta saskaņā ar Madonas novada pašvaldības domes 29.01.2015. lēmumu Nr.40 "Par lokālplānojuma izstrādes uzsākšanu Madonas pilsētas teritorijas daļai starp esošo kapsētu, Rūpniecības ielu, Lazdu ielu un zemes vienību ar kad.Nr. 7001-001-0135 (Lazdu iela 16/1;16/2;16/3) Madonas novadā". Lokālplānojuma mērķis mainīt teritorijas plānojumā noteikto atļauto teritorijas izmantošanu, pašreiz zemes gabalā atļauto teritorijas izmantošanu Dabas un apstādījumu teritorija (DA), Tehniskās apbūves teritorija (TA) un Savrupmāju dzīvojamās apbūves teritorija (DzS1) vietā nosakot funkcionālo zonu Dabas un apstādījumu teritorija (DA1) - kapsētu teritorija, Tehniskās apbūves teritorija (TA) un Dzīvojamās apbūves teritorija (DzS1) Madonas pilsētas teritorijas daļa starp esošo kapsētu, Rūpniecības ielu, Lazdu ielu un zemes vienību ar kadastra Nr.7001-001-0135 (Lazdu iela 16/1;16/2;16/3), teritorijā ir plānota kapsētas un ar to funkciju saistīto ceremoniālo ēku un krematoriju apbūve. Šajā teritorijā tiks stādīti dabas apstādījumi, kas norobežos kapsētas teritoriju no savrupmāju apbūves teritorijas. Kapsētas teritorijā būs transportlīdzekļu stāvlaukumi apmeklētājiem, norādes un laukumi atkritumu konteineru izvietošanai. Esošās garāžu teritorija (Tehniskās apbūves teritorija) atļautā izmantošana paliek kā tehniskās apbūves teritorija.

SANĒMTS
Madonas novada pašvaldībā

2016. g. 31. septembrī

Reg. Nr. 144/2.13.1/16/2433

SLĒDZIENS


Izvērtējot lokālpānojumu Lazdu iela 16/1;16/2;16/3, Madona, Madonas novads atbilstību higiēnas prasībām Veselības inspekcija dokumentu saskaņo.

REKOMENDĀCIJAS

Produktu un tirgus uzraudzības un kontroles departamenta
Vidzemes kontroles nodaļas vadītājs

Kalvis Latsons

Evita Kupča, tālr. 64471256
evita.kupca@vi.gov





Valsts vides dienests

J. Solozemnieci

Reģistrācija

02.09.2016g.

Andrejs Ceļapiters

MADONAS REĢIONĀLĀ VIDES PĀRVALDE

Blaumaņa iela 7, Madona, LV-4801, tālr. 64807451, fakss 64807452, e-pasts madona@madona.vvd.gov.lv, www.vvd.gov.lv

Madonā

**ATZINUMS
par lokālplānojumu un Vides pārskatu**

Datums: 01.09.2016. Nr. 6.5.-8/973
Uz: 03.08.2016. Nr. MNP/2.1.3.1./16/1713

Madonas novada pašvaldība

Saieta laukums 1, Madona,
Madonas novads, LV-4801

e-pasts: dome@madona.lv

Valsts vides dienesta Madonas reģionālā vides pārvalde (turpmāk – Pārvalde) 2016. gada 5. augustā ir saņēmusi Jūsu vēstuli Nr. MNP/3.1.3.1./16/1713 par lokālplānojuma „Madonas pilsētas teritorijas daļai starp esošo kapsētu, Rūpniecības ielu, Lazdu ielu un zemes vienību ar kadastra Nr. 7001-001-0135 (Lazdu iela 16/1; 16/2;16/3) Madonas novadā” un Vides pārskata redakcijas nodošanu publiskai apspriešanai un atzinuma saņemšanai.

Pārvalde ir izvērtējusi Madonas novada pašvaldības mājaslapā <http://www.madona.lv/lat/?ct=sabiedribaslidzdaliba> ievietotos lokālplānojuma un Vides pārskata redakcijas materiālus.

Lokālplānojuma un Vides pārskata redakcijas daļēji ir pretrunā ar Pārvaldes 2015. gada 9. martā izdoto nosacījumu Nr.6.5.-7/265 3. punktā izvirzītajām prasībām.

Veicot Vides pārskata pilnveidošanu, Pārvalde lūdz Vides pārskata 5.daļas 13. attēlu „Objektu aizsargjoslas izpētes teritorijā un tās apkārtnē” papildināt ar perspektīvo sanitāro aizsargjoslu ap kapsētas teritoriju, uzrādot maksimāli iespējamo teritoriju. Tāpat attēlā vēlams norādīt Lokālplānojuma III daļas „Teritorijas izmantošanas un apbūves noteikumi” 4.9. nodaļas 4.9.1.5. apakšnodaļas 36. punktā minēto 100 m aizsargjoslu, kas noteikta atbilstoši „Aizsargjoslu likuma” 52. panta 2 daļai un kurā ētisku apsvērumu dēļ nav atļauta jaunas apbūves plānošana. Minētās aizsargjoslas būtu vēlams attēlot arī lokālplānojuma III daļas „Teritorijas izmantošanas un apbūves noteikumi” 7. nodaļas 39. punktā minētajā kartē, kas Madonas novada pašvaldības mājaslapā <http://www.madona.lv/lat/?ct=sabiedribaslidzdaliba> nav publicēta.

Vides pārskata 4. daļas 4.1.2. apakšnodaļā „Reljefs un ģeoloģiskā uzbūve” un 4.1.4. apakšnodaļā „Pazemes ūdeņi” lūgums ietvert detālu informāciju par lokālplānojuma teritoriju, veicot teritorijas ģeotehnisko izpēti, t.sk. hidroģeoloģisko izpēti, nosakot gruntsūdens līmeni un gruntsūdens plūsmas virzienu, lai varētu pieņemt pamatotu lēmumu par kapsētas izveidi lokālplānojuma teritorijā. Par atbilstošiem ģeoloģiskajiem un hidroģeoloģiskajiem apstākļiem ir norādīts arī Veselības inspekcijas 2015. gada 24. februāra nosacījumos Nr.12-13/3812/87.

SANĒMTS

Madonas novada pašvaldībā

20 16 g. 1. septembrī.

Reģ. Nr. MNP/2.1.3.1./16/2427

Vides pārskata 4. daļas 4.2.7. apakšnodaļā „Ainaviskā kvalitāte” lūgums norādīt par nepieciešamību saglabāt teritorijā augošos vērtīgos kokus (ozolus u.c.) un noteikt pasākumus to aizsardzībai.

Pārvaldei nav iebildumu, ka citi nosacījumi, kas minēti Pārvaldes 2015. gada 9. martā izdoto nosacījumu Nr.6.5.-7/265 3. punktā, detāli tiks risināti tehniskā projekta izstrādes procesā, kā tas norādīts ziņojumā par institūciju nosacījumu ievērošanu lokālplānojuma V daļā „Kopsavilkums par lokālplānojuma izstrādes procesu”.

VVD Madonas RVP atgādina, ka plānotajām darbībām – kapsētas paplašināšanai un krematorijas būvniecībai nepieciešams veikt ietekmes uz vidi sākotnējo izvērtējumu saskaņā ar likuma „Par ietekmes uz vidi novērtējumu” 3. panta 1. punktu, 8. panta pirmo daļu, 10. pantu.

Direktors

J. Sobko

**ŠIS DOKUMENTS IR ELEKTRONISKI PARAKSTĪTS AR DROŠU ELEKTRONISKO
PARAKSTU UN SATUR LAIKA ZĪMOGU.**

5.1. Ziņojums par institūciju atzinumu ievērošanu

N.P.K.	Institūcija	Sniegtais atzinums	Atzīme par ņemšanu vērā vai noraidīšanu
1	AS Latvenergo	AS "Latvenergo" un AS "sadales tīkls" nav iebildumu lokālplānojuma un Vides pārskatam Madonas pilsētas teritorijas daļai starp esošo kapsētu, Rūpniecības ielu, Lazdu ielu un zemes vienības ar kadastra Nr. 70010010135 (Lazdu iela 16/1, 16/2, 16/3) Madonas novadā. Lokālplānojums ir izstrādāts un atbilst AS "Sadales tīkls" nosacījumiem.	Pieņemts informācijai.
2.	Veselības ministrijas Veselības inspekcija Vidzemes kontroles nodaļa	Izvērtējot lokālplānojumu lazdu ielā 16/1;16/2, 16/3, Madona, Madonas novads atbilstību higiēnas prasībām Veselības inspekcija dokumentu saskaņo.	Pieņemts informācijai.
3.	Valsts Vides dienests	<p>Lokālplānojuma un Vides pārskata redakcijas daļēji ir pretrunā ar Pārvaldes 2015. gada 9. martā izdoto nosacījumu Nr.6.5.-7/265 3. punktā izvirzītajām prasībām.</p> <p>Veicot Vides pārskata pilnveidošanu, Pārvalde lūdz Vides pārskata 5.daļas 13. attēlu „Objektu aizsargjoslas izpētes teritorijā un tās apkārtnē” papildināt ar perspektīvo sanitāro aizsargjoslu ap kapsētas teritoriju, uzrādot maksimāli iespējamo teritoriju. Tāpat attēlā vēlams norādīt Lokālplānojuma III daļas „Teritorijas izmantošanas un apbūves noteikumi” 4.9. nodaļas 4.9.1.5. apakšnodaļas 36. punktā minēto 100 m aizsargjoslu, kas noteikta atbilstoši „Aizsargjoslu likuma” 52. panta 2 daļai un kurā ētisku apsvērumu dēļ nav atļauta jaunas apbūves plānošana. Minētās aizsargjoslas būtu vēlams attēlot arī lokālplānojuma III daļas „Teritorijas izmantošanas un apbūves noteikumi” 7. nodaļas 39. punktā minētajā kartē, kas Madonas novada pašvaldības mājaslapā http://www.madona.lv/lat/?ct=sabiedribaslīdzdaliba nav publicēta.</p> <p>Vides pārskata 4. daļas 4.1.2. apakšnodaļā „Reljefs un ģeoloģiskā uzbūve” un 4.1.4. apakšnodaļā „Pazemes ūdeņi” lūgums ietvert detaļu informāciju par lokālplānojuma teritoriju, veicot teritorijas ģeotehnisko izpēti, t.sk. hidroģeoloģisko izpēti, nosakot gruntsūdens līmeni un gruntsūdens plūsmas virzienu, lai varētu pieņemt pamatotu lēmumu par</p>	<p>Precizēta Grafiskā daļa, norādot aizsargjoslas.</p> <p>Vides pārskata projekts papildināts ar š.g.augustā saņemtās ģeotehniskās izpētes (SIA "BG Invest") datiem par teritorijas ģeoloģiskiem un hidroģeoloģiskiem apstākļiem.</p>

		<p>kapsētas izveidi lokālplānojuma teritorijā. Par atbilstošiem ģeoloģiskajiem un hidroloģiskajiem apstākļiem ir norādīts arī Veselības inspekcijas 2015. gada 24. februāra nosacījumos Nr.12-13/3812/87.</p> <p>Vides pārskata 4. daļas 4.2.7. apakšnodaļā „Ainaviskā kvalitāte” lūgums norādīt par nepieciešamību saglabāt teritorijā augošos vērtīgos kokus (ozolus u.c.) un noteikt pasākumus to aizsardzībai.</p> <p>Pārvaldei nav iebildumu, ka citi nosacījumi, kas minēti Pārvaldes 2015. gada 9. martā izdoto nosacījumu Nr.6.5.-7/265 3. punktā, detāli tiks risināti tehniskā projekta izstrādes procesā, kā tas norādīts ziņojumā par institūciju nosacījumu ievērošanu lokālplānojuma V daļā „Kopsavilkums par lokālplānojuma izstrādes procesu”.</p> <p>VVD Madonas RVP atgādina, ka plānotajām darbībām – kapsētas paplašināšanai un krematorijas būvniecībai nepieciešams veikt ietekmes uz vidi sākotnējo izvērtējumu saskaņā ar likuma „Par ietekmes uz vidi novērtējumu” 3. panta 1. punktu, 8. panta pirmo daļu, 10. pantu.</p>	
4.	Valsts Meža dienests, Centrālā Vidzemes virsmežniecība	Virsmežniecībai nav iebildumu pret izstrādāto lokālplānojuma projektu un Vides pārskata projektu.	Pieņemts informācijai.
5.	Dabas aizsardzības pārvalde, Latgales reģionālā administrācija	<p>Lūdzam precizēt Vides pārskatu projektu:</p> <ol style="list-style-type: none"> 1. Apakšnodaļas 4.1.8. Īpaši aizsargājamās dabas teritorijas 25.lpp sadaļu par 6 dabas liegumiem papildināt ar īpaši aizsargājamo dabas teritoriju nosaukumiem, līdzīgi kā par dabas rezervātiem, aizsargājamo ainavu apvidiem un dabas parkiem, nosaucot teritorijas (Ilziņa ezers, Kāla ezera salas, Lubānas mitrājs, Barkavas ozolu audze, Lielsalas purvs, Vesetas palienes purvs). Tāpat papildināt sadaļu par dabas pieminekļiem, norādot visā ‘madonas novadā esošos dabas pieminekļus, to sarakstu papildinot ar vēl četriem dabas pieminekļiem – BOLĒNU acu avots, Krākas avoti, Kalsnavas dendrārijs, Sāvienas baronu kapu dendroloģiskie stādījumi. 2. Apakšnodaļas 4.1.8. Īpaši aizsargājamās dabas teritorijas 25.lpp. sadaļa par tuvākajiem dabas pieminekļiem – aizsargājamiem kokiem – dižkokiem, atbilstoši Ministru kabineta 16.03.2010. noteikumu Nr.264 “Īpaši aizsargājamo dabas teritoriju vispārējie aizsardzības un izmantošanas noteikumi”2. pielikumam ir 	Veikti papildinājumi Vides pārskatā atbilstoši ieteiktajiem norādījumiem.

		<p>uzskatāmi visi koki, kas sasnieguši šajā normatīvajā aktā noteiktos izmērus.</p> <p>3. Apakšnodalas 4.1.8. Īpaši aizsargājamās dabas teritorijas 27.lpp. sadaļā par Krustkalnu dabas rezervātu, informāciju “Darbību aizliegumi stingrā un regulējamā režīma zonās ir tādi pat kā tie, kas ir noteikti Teiču daba srezervāta atbilstošā režīma zonās, lūdzam papildināt un precizēt, jo dokumentā iztrūkst Teiču dabas rezervātu aprakstošās daļas, tātad nav arī minēts, kādi ir aizliegumi Teiču daba srezervātā, līdz ar to šāda atsauce nav uzskatāma par pilnīgas un atbilstošas informācijas sniegšanu.</p> <p>Ņemot vērā iepriekš minēto, Pārvalde izsaka viedokli, ka kopumā lokālplānojuma “Madonas pilsētas teritorijas daļai starp esošo kapsētu, Rūpniecības ielu, Lazdu ielu un zeme vienību ar kadastra nr.70010010135 (Madonas novadā)”un Vides pārskata izstrādātā redakcija nav pretrunā ar īpaši aizsargājamo dabas teritoriju, mikroliegumu, ka arī sugu un biotopu aizsardzības mērķiem, ja tika veikti minētie precizējumi.</p>	
6.	Akciju sabiedrība “Latvijas valsts ceļi”	<p>Dokumenti izstrādāti atbilstoši VAS “Latvijas valsts ceļi” nosacījumu prasībām un ievērojot normatīvos dokumentus, kādi uz šo brīdi ir reglamentēti autoceļu nozarē. Papildus rekomendēju dokumentācija ierakstīt šādus nosacījumus:</p> <ol style="list-style-type: none"> 1. Neplānot jaunu piebraucamo ceļu izbūvēšanu no Madonas apbraucamā ceļa – Rūpniecības ielas; 2. Nestādīt kokus un apstādījumus Rūpniecības ielas sarkano līniju robežās. <p>Vides pārskata projekta 5.sadaļā “Aizsargjoslas un darbības ierobežojumi tajos”, 5.1. apakšpunktā “Autoceļiem un ielām” lūdzu izlabot kļūdaino ierakstu: Madonas apvedceļš nav valsts reģionālā autoceļa P 37, bet gan valsts reģionālā autoceļa P 62 Krāslava – Preiļi- Madona turpinājums Madonas pilsētā.</p>	<p>Nosacījumi iekļauti LOKālplānojuma Paskaidrojuma rakstā.</p> <p>Veikts labojums kļūdainajā ierakstā Vides pārskatā.</p>
7.	Akciju sabiedrība “Latvijas gāze”	Nav iebildumu tālākai Madonas novada Lokālplānojuma apstiprināšanai pašvaldībā.	Pieņemts informācijai.
8.	Valsts kultūras pieminekļu aizsardzības inspekcija	Lokālplānojuma teritorijā neatrodas aizsargājamie nekustamie kultūras pieminekļi un to aizsargjoslas un līdz ar to inspekcijai nav pamata sniegt atzinumu par izstrādātā lokālplānojuma un Vides pārskata redakcijām.	Pieņemts informācijai
9.	Latvijas Ģeotelpiskās	Lokālplānojuma grafiskā daļa sagatavota atbilstoši MK noteikumiem [nr.628 “Noteikumi par pašvaldību teritorijas attīstības plānošanas dokumentiem”	

	informācijas aģentūra	<p>prasībām un LĢIA sniegtajiem nosacījumiem. Sagatavojot lokālpilanojuma gala redakciju, lūdzam novērst šādas nepilnības:</p> <ol style="list-style-type: none"> 1. Grafiskās daļas kartē atbilstoši LĢIA nosacījumu 3. punkta prasībām skaidrot visus lietotos apzīmējumus, tai skaitā lokālpilanojumam pieguļošajām teritorijām un norādīt kartes izstrādātāju. 2. Lokālpilanojuma teritorijā nav valsts ģeodēziskā tīkla punkti, bet nav sniegta informācija par vietējā ģeodēziskā tīkla punktiem. Atbilstoši LĢIA nosacījumu 4. punkta prasībām lokālpilanojumam nepieciešams pievienot izziņu no pašvaldības par to, ka lokālpilanojuma teritorijā neatrodas neviens vietējā ģeodēziskā tīkla punkts un paskaidrojuma rakstā ar vienu teikumu jāmin, ka lokālpilanojuma teritorijā neatrodas neviens ne valsts, ne vietējā ģeodēziskā tīkla punkts. 	<p>Grafiskais materiāls papildināts ar visiem lietotajiem apzīmējumiem, norādot kartes izstrādātāju.</p> <p>Lokālpilanojuma paskaidrojuma raksts papildināts ieraksts par ģeodēziskajiem tīkla punktiem. Lokālpilanojumam pievienota sagatavota Madonas pašvaldības izziņa par to, ka lokālpilanojuma teritorijā neatrodas neviens vietējā ģeodēziskā tīkla punkts.</p>
10.	Sia LATTELEKOM	Atbildot uz Jūsu 03.08.2016. Nr.MNP2.1.3.1./16/1713 iesniegumu informējam, ka SIA Lattelekom ir izskatījis lokālpilanojumu nekustamajam īpašumam Lazdu ielā 16/1;16/2;16/3, Madonā, Madonas novadā no elektronisko sakaru tīkla attīstības viedokļa sniedz tam pozitīvu atzinumu.	Pieņemts informācijai.
11.	AS "Madonas ūdens"	Lokālpilanojuma Madonas teritorijas daļai starp esošo kapsētu, Rūpniecības ielu, lazdu ielu un zemes vienību ar kad. Nr. 7001 001 0135 Madonas novadā un Vides pārskata redakcija ir izstrādāta atbilstoši AS "Madonas ūdens" izvirzītajiem nosacījumiem.	Pieņemts informācijai

5.2. Fizisko personu saņemtie priekšlikumi publiskās apspriešanas laikā

N.p.k.	Vārds, Uzvārds	Saņemtais priekšlikums	Atzīme par priekšlikuma iekļaušanu
1.	Una Arama	2015. gada 10.martā tika iesniegti priekšlikumi lokālpilanojuma Madonas pilsētas daļai starp esošo kapsētu, Rūpniecības ielu, lazdu ielu un zemes vienību ar kadastra Nr.7001-001-0135 (lazdu iela 16/1, 16/2, 16/3) Madonas novadā, izstrādei.	Iesniegti priekšlikumi 2015.gada 10.martā NR.1 un 2016.gada 23. augustā NR..1 tiks ņemti vērā izstrādājot tehniskā projektā iekļautos risinājumus.

		<p>Ņemot vērā to, ka uz doto brīdi notiek jauna lokālplānojuma un Vides pārskata redakcijas publiskā apspriešana, vēlos noskaidrot, vai tiks ņemti vērā iepriekš minētie priekšlikumi un kādā laika periodā tiks sakārtota vecā kapu teritorija. Uzskatu, ka jaunas kapličas izbūve nav nepieciešama, jo esošā atrodas kapu vidū. Krematorijas izbūve nav vēlama tik tuvu apdzīvotajai teritorijai un sporta bāzei ētisku apsvērumu un gaisa piesārņojuma dēļ.</p>	
2.	Māris Āboliņš	<p>1. Pirms kapu paplašināšanas projektiem veikt esošo kapu inventarizāciju un aprēķinus par nepieciešamo apbedījumu vietu skaitu nākamajos 50 gados. Tā vietā, lai turpinātu darbu pie lokālplānojuma, līdzekļus un enerģiju veltīt:</p> <ol style="list-style-type: none"> 1) Izpētei, kā pietiktu ar esošajiem kapiem; 2) Kapu paplašināšanas gadījumā- vairāku potenciālo kapsētu teritorijas izvērtējumam, tai skaitā apkārtējos pagastos, lai izvēlētos stratēģiski labāko vietu, nevis pašreizējo teritoriju, kur pat grunts sastāvs un hidroģeoloģija, iespējams, nav piemēroti apbedīšanai un prasīs nesamērīgi lielus līdzekļus vietas pielāgošanai/uzturēšanai. <p>2. Pietiekami paplašināšanas un vietas izvēles jautājumam ilgtermiņa skatījumā. Ja pašlaik Madonas logo ir “pilsēta, kur esi gaidīts”, tad, izbūvējot krematoriju un ņemot vērā Madonas iedzīvotāju skaitu un krematorijas noslodzi, Madona svar kļūst par pilsētu, kur “Madonas krematorijā esi gaidīts” no visas Vidzemes un Latgales... Ja lokālplānojuma autori to šādi ir domājuši, tad materiāli sabiedriskajai apspriedei jāsatgato viennozīmīgi skaidri, lai iedzīvotāji saprot, par ko ir runa.</p> <p>3. Madonas novada ilgtspējīgas attīstības stratēģijā 2013. – 2028. gadam norādīts mērķis-ITP-“Moderna un radoša dzīves, kultūras un darba vide”. Šādai virzībai uz pilsētu, kas pievilcīga arī jauniem cilvēkiem, vajadzētu izmantot Madonas neapstrīdamās un unikālās priekšrocības – Smeceris sila kompleksu, tīru vidi, dzīves kvalitāti. Pilsētas rietumu daļā nav pieļaujama iespēja veidot vēl kādu gaisa piesārņojuma avotu un piedāvātais lokālplānojuma risinājums konfliktē ar iedzīvotāju strādājošo uzņēmēju interesēm.</p>	<p>Šobrīd jau ir problēma ar vietu apbedījumiem esošajos pilsētas kapos. Lokālplānojuma mērķis ir mainīt teritorijas atļauto izmantošanu no dabas apstādījumu teritorijas uz dabas apstādījumu – kapsētu teritoriju. Ģeoloģiskā izpēte un tehniskie risinājumi, kas ir saistīti ar funkcionālajiem risinājumiem kapu teritorijas uzturēšanā un izveidošanā tiks izstrādāti detāli tehniskajā projektā. Pašvaldība var lemt par atsevišķu saistošo noteikumu piemērošanu kapu teritorijā. Arī Madonas novada attīstības programmā 2013.-2023. gadam rīcības plānā, viena no rīcībām ir kapu teritorijas paplašināšana. Esošajā lokālplānojuma teritorijā šobrīd nav aktuāla krematorijas būvniecība, bet teritorijas izmantošanas un apbūves noteikumos ir noteikts, ka tā ir atļautā izmantošana.</p>
	Māris Āboliņš	<ol style="list-style-type: none"> 1. Lūdz Madonas pilsētas amatpersonas un ar SIVN un lokālplānojuma izstrādi saistītās institūcijas iepazīties ar SIVN vides pārskatā sniegto informāciju un nodrošināt SIVN vides pārskats projektam atbilstošu kvalitatīvu informāciju. Pēc atbilstoša vides pārskata izstrādes lūdzu nodot to vēlreiz sabiedriskajai apspriešanai, jo uz nepilnīgu un kļūdainu datu pamata nav iespējams spriest par situāciju un projektu. 2. Pamatojumam ieskats tikai vienā aspektā- hidroģeoloģiskā stāvokļa izvērtējumā. Kapu darbība var ievērojami ietekmēt gan gruntsūdeni, gan 	<p>VP projektā informācija par h/ģ apstākļiem sniegta un analizēta, balstoties uz pieejamo informāciju par Madonas pilsētas h/ģ apstākļiem, apkārtnes urbumu h/ģ datiem un hidroģeoloģa zināšanām un pieredzi.</p> <p>VP projekts ir precizēts ar lokālplānojuma teritorijas izpētes datiem. Saskaņā ar SIA “BG</p>

		<p>tuvējo virszemes ūdeņu kvalitāti. Vajadzība izvērtēt kapu paplašināšanas potenciālo ietekmi uz grunts un virszemes ūdeņiem norādīta arī Madonas reģionālās vides pārvaldes un Veselības inspekcijas darba uzdevumā.</p> <p>3. Tā kā tieši blakus tek Leiverītes upe, kurai ir palieņveidīgas pļavas, uz kāda pamata varētu apgalvot, ka gruntsūdeņu līmenis varētu būt zemāk kā 2 m no zemes virsmas.</p> <p>Ir redzams, ka lokālpilnojumam visbūtiskākā informācija nav sniegta, situācija nav izpētīta, un teksts satur nepamatotus apgalvojumus. Tā kā vairākas tuvējās māja snav pievienotas centralizētajai ūdensapgādei, tad pazemes ūdens kvalitātes izmaiņas varētu būtiski ietekmēt vietējo iedzīvotāju dzīves vides kvalitāti un/vai ekonomisko stāvokli.</p> <p>Līdzīgi varētu minēt par neizvērtēto krematorijas izmešu smaku ietekmi uz tuvējo dzīvojamo rajonu pie valdošajiem R vējiem, summāro ietekmi no putnu fabrikas, katlu mājas, krematorijas dūmeņiem, kā arī vairākiem citiem vides kvalitātes aspektiem. Lūdzu atbildīgo institūciju ekspertus pievērst uzmanību SIVN vides pārskata informācijai un nodrošināt to nepieciešamajā kvalitātē.</p>	<p>Invest” augustā iesniegto <u>ģeotehniskās izpētes darbu atskaiti</u>, gruntsūdens līmenis konstatēts smilšainās gruntīs 2,0-2,6 m dziļumā, mālainās gruntīs kā sporadiskas lēcas, bet pārējā teritorijā netika konstatēts līdz 3 m dziļumam no zemes virsmas. Šī informācija sakrīt ar sākotnēji sniegto h/ġ apstākļu aprakstu.</p> <p>Gruntsūdens plūsma vērsta uz D un DA. AS “Madonas ūdens” vēlreiz tika pārbaudīta informācija par privātmāju pieslēgumiem CŪ apgādes sistēmai. VP projektā informācija sniegta pareiza. Visām privātmājām ir pieejams pieslēgums. Tikai 1 privātmāja (Blaumaņa 67) izmanto aku, bet pieslēgums ir pieejams.</p>

2016. gada 2. septembrī

S. Solozņenko

Rīcība

**Atsauksme par Stratēģiskā ietekmes uz vidi novērtējuma vides pārskata projektu
lokālpilnojumam Madonas kapu paplašināšanai,
kas nodots sabiedriskajai apspriešanai**

08.09.2016g.

Andrejs Ceļapīters

Madonas kapu paplašināšanas lokālpilnojuma projekta SIVN vides pārskats ir ar būtiskām kļūdām pieminētajos faktos, kā arī nesniedz minimāli nepieciešamo informāciju, savukārt satur ļoti daudz ar konkrēto lokālpilnojuma tēmu nesaistītu tekstu. Lūdzu Madonas pilsētas amatpersonas un ar SIVN un lokālpilnojuma izstrādi saistītās institūcijas iepazīties ar SIVN vides pārskatā sniegto informāciju un nodrošināt SIVN vides pārskata projektam atbilstošu kvalitatīvu informāciju. Pēc atbilstoša vides pārskata izstrādes lūdzu nodot to vēlreiz sabiedriskajai apspriešanai, jo uz nepilnīgu un kļūdainu datu pamata nav iespējams spriest par situāciju un projektu.

Pamatojumam ieskats tikai vienā aspektā – hidroģeoloģiskā stāvokļa izvērtējumā. Kapu darbība var ievērojami ietekmēt gan gruntsūdeņu, gan tuvējo virszemes ūdeņu kvalitāti. Vajadzība izvērtēt kapu paplašināšanas potenciālo ietekmi uz grunts un virszemes ūdeņiem norādīta arī Madonas reģionālās vides pārvaldes un Veselības inspekcijas darba uzdevumā.

Sabiedriskajā apspriešanā piedāvātajā vides pārskata projektā par tuvējiem virszemes ūdeņiem – Leivērites upi teikts, ka tā ir 0,4 km attālumā no lokālpilnojuma teritorijas (24. lpp), savukārt Madonas pilsētas teritorijas plānojumā grafiskajā daļā, pašreizējās izmantošanas kartē redzams, ka upīte tieši robežojas ar lokālpilnojuma teritoriju.

Savukārt par gruntsūdeņiem vides pārskatā teikts:

"Lokālpilnojuma teritoriju klāj kvartāra nogulumi, kas virsējā kārtā sastāv no smilšainiem nogulumiem, iespējams, ar grants vai akmeņu piemaisījumu, spriežot pēc blakus esošās kapsētas teritorijas. Tā kā teritorija nav ģeoloģiski pētīta, tad nogulumu slāņu sastāvs un biežums, kā arī gruntsūdens līmenis teritorijā nav zināms (iespējams, ka tas ir ne augstāk kā 2 m dziļumā no z.v.). Spriežot pēc teritorijas reljefa, gruntsūdens plūsma ir vērsta Z-D virzienā uz esošo kapsētas teritoriju" (23. lpp).

Tā kā tieši blakus tek Leivērites upe, kurai ir palienveidīgas plavas, uz kāda pamata varētu apgalvot, ka gruntsūdeņu līmenis varētu būt zemāk kā 2 m no zemes virsmas?

Ir redzams, ka lokālpilnojumam visbūtiskākā informācija nav sniegta, situācija nav izpētīta, un teksts satur nepamatotus apgalvojumus. Tā kā vairākas tuvējās mājas nav pievienotas centralizētai ūdensapgādei (6. attēls), tad pazemes ūdens kvalitātes izmaiņas varētu būtiski ietekmēt vietējo iedzīvotāju dzīves vides kvalitāti un/vai ekonomisko stāvokli.

Līdzīgi varētu minēt par neizvērtēto krematorijas izmešu (tai skaitā dioksīna u.c.) un smaku ietekmi uz tuvējo dzīvojamo rajonu pie valdošajiem R vējiem, summāro ietekmi no putnu fabrikas, katlu mājas, krematorijas dūmeņiem, kā arī vairākiem citiem vides kvalitātes aspektiem. Lūdzu atbildīgo institūciju ekspertus pievērst uzmanību SIVN vides pārskata informācijai un nodrošināt to nepieciešamajā kvalitātē.

Patiesā cieniā,

Vārds, uzvārds, adrese

*Inga Šneidere
Lagdu 18
Madona*

paraksts

SANĒMIS

Madonas novada pašvaldībā

2016. g. 6. septembrī.

Reg. Nr. *1404/2.1.3.6./16/977*

2016. gada 2. septembrī

J. Solovjovs
Rīga.

**Atsauksme par
lokāplānojumu Madonas kapu paplašināšanai,
kas nodots sabiedriskajai apspriešanai**

08.09.2016g.

1

Andris Celabītērs

1. Esmu PRET jeb neatbalstu lokāplānojuma Madonas kapu paplašināšanai 1. redakciju. Pamatojums:
 - a. Nav veikta un norādīta esošo kapu spēja apkalpot pilsētu turpmākos 20-50 gadus. Pilsētā, kur iedzīvotāju skaits nepalielinās, nav skaidra nepieciešamība paplašināt kapus.
 - b. Paredzētā iespēja kapu teritorijā veidot krematoriju radīs būtisku ietekmi uz vidi – kopā ar putnu fabrikas un katlu mājas izmešiem pie valdošajiem Rietumu vējiem pilsētā būs smaku un piesārņojuma buķete, tuvākajos rajonos pilsētā nebūs patīkami atrasties un dzīvot.
 - c. Lokāplānojums un vides pārskats ir izstrādāts ļoti zemā kvalitātē. Nav sniegta darba uzdevumos prasītā informācija (piemēram, par potenciālo krematorijas vietu, kapacitāti utt), nav izstrādāti nepieciešamie risinājumi. Būtībā piedāvātā vieta tehniski no vides apstākļu viedokļa nav derīga kapsētas ierīkošanai, tās pielāgošana un uzturēšana prasītu ievērojamus nodokļu maksātāju līdzekļus.
2. Priekšlikumi:
 - a. Pirms kapu paplašināšanas projektiem veikt esošo kapu inventarizāciju un aprēķinus par nepieciešamo apbedījuma vietu skaitu nākamajos 50 gados. Tā vietā, lai turpinātu darbu pie lokāplānojuma, līdzekļus un enerģiju veltīt:
 - i. izpētei, kā pietiktu ar esošajiem kapiem;
 - ii. Kapu paplašināšanas gadījumā – vairāku potenciālo kapsētu teritoriju izvērtējumam, tai skaitā apkārtējos pagastos, lai izvēlētos stratēģiski labāko vietu, nevis pašreizējo teritoriju, kur pat grunts sastāvs un hidroģeoloģija, iespējams, nav piemēroti apbedīšanai un prasīs nesamērīgi lielus līdzekļus vietas pielāgošanai/uzturēšanai.
 - b. Pieiet kapu paplašināšanas un vietas izvēles jautājumam ilgtermiņa skatījumā. Ja pašlaik Madonas logo ir "pilsēta, kur esi gaidīts", tad, izbūvējot krematoriju un ņemot vērā Madonas iedzīvotāju skaitu un krematorijas potenciālo noslodzi, Madona var kļūt par pilsētu, kur "Madonas krematorijā esi gaidīts" no visas Vidzemes un Latgales... Ja lokāplānojuma autori to šādi arī domājuši, tad materiāli sabiedriskajai apspriedei jāsatgavo viennozīmīgi skaidri, lai iedzīvotāji saprot, par ko ir runa.
 - c. Madonas novada ilgtspējīgas attīstības stratēģijā 2013.-2028. gadam norādīts mērķis – ITP2 – „Moderna, radoša dzīves, kultūras un darba vide”. Šādai virzībai uz pilsētu, kas pievilcīga arī jauniem cilvēkiem, vajadzētu izmantot Madonas neapstrīdamās un unikālās priekšrocības – Smeceres sila kompleksu, tīru vidi, dzīves vides kvalitāti. Pilsētas Rietumu daļā nav pieļaujama iespēja veidot vēl kādu gaisa piesārņojuma avotu un piedāvātais lokāplānojuma risinājums konfliktē ar iedzīvotāju vajadzībām un atpūtas nozarē strādājošo uzņēmēju interesēm.

Patiesā cieņā,

*Ariete Abolins, Čiekurkalna 3. iedzīvotāju 28-13, Rīga
(varas pavadu „Lejas Rūlos“)*

Vārds, Uzvārds, adrese, paraksts.

Abolins

SANĒMTS
Madonas novada pašvaldībā

20 16. g. 6. septembrī

Reg. Nr. *140/2.1.3.6/16/974*

2016. gada 2. septembrī

**Atsauksme par Stratēģiskā ietekmes uz vidi novērtējuma vides pārskata projektu
lokālpilnojumam Madonas kapu paplašināšanai,
kas nodots sabiedriskajai apspriešanai**

08.09.2016.

Andrejs Ceļapīters

Madonas kapu paplašināšanas lokālpilnojumam projekta SIVN vides pārskats ir ar būtiskām kļūdām pieminētajos faktos, kā arī nesniedz minimāli nepieciešamo informāciju, savukārt satur ļoti daudz ar konkrēto lokālpilnojumam tēmu nesaistītu tekstu. **Lūdz Madonas pilsētas amatpersonas un ar SIVN un lokālpilnojumam izstrādītajās institūcijās iepazīties ar SIVN vides pārskatā sniegto informāciju un nodrošināt SIVN vides pārskata projektam atbilstošu kvalitatīvu informāciju. Pēc atbilstoša vides pārskata izstrādes lūdzu nodot to vēlreiz sabiedriskajai apspriešanai, jo uz nepilnīgu un kļūdainu datu pamata nav iespējams spriest par situāciju un projektu.**

Pamatojumam ieskats tikai vienā aspektā – hidroģeoloģiskā stāvokļa izvērtējumā. Kapu darbība var ievērojami ietekmēt gan gruntsūdeni, gan tuvējo virszemes ūdeni kvalitāti. Vajadzība izvērtēt kapu paplašināšanas potenciālo ietekmi uz grunts un virszemes ūdeņiem norādīta arī Madonas reģionālās vides pārvaldes un Veselības inspekcijas darba uzdevumā.

Sabiedriskajā apspriešanā piedāvātajā vides pārskata projektā par tuvējiem virszemes ūdeņiem – Leivērites upi teikts, ka tā ir 0,4 km attālumā no lokālpilnojumam teritorijas (24. lpp), savukārt Madonas pilsētas teritorijas plānojumā grafiskajā daļā, pašreizējās izmantošanas kartē redzams, ka ūpīte tieši robežojas ar lokālpilnojumam teritoriju.

Savukārt par gruntsūdeņiem vides pārskatā teikts:

"Lokālpilnojumam teritoriju klāj kvartāra nogulumu, kas virsējā kārtā sastāv no smilšainiem nogulumiem, iespējams, ar grants vai akmens piemaisījumu, spriežot pēc blakus esošās kapsētas teritorijas. Tā kā teritorija nav ģeoloģiski pētīta, tad nogulumu slāņu sastāvs un biežums, kā arī gruntsūdens līmenis teritorijā nav zināms (iespējams, ka tas ir ne augstāk kā 2 m dziļumā no z.v.). Spriežot pēc teritorijas reljefa, gruntsūdens plūsma ir vērsta Z-D virzienā uz esošo kapsētas teritoriju" (23. lpp).

Tā kā tieši blakus tek Leivērites upe, kurai ir paliņveidīgas plavas, uz kāda pamata varētu apgalvot, ka gruntsūdeni līmenis varētu būt zemāk kā 2 m no zemes virsmas?

Ir redzams, ka lokālpilnojumam visbūtiskākā informācija nav sniegta, situācija nav izpētīta, un teksts satur nepamatotus apgalvojumus. Tā kā vairākas tuvējās mājas nav pievienotas centralizētai ūdensapgādei (6. attēls), tad pazemes ūdens kvalitātes izmaiņas varētu būtiski ietekmēt vietējo iedzīvotāju dzīves vides kvalitāti un/vai ekonomisko stāvokli.

Līdzīgi varētu minēt par neizvērtēto krematorijas izmešu (tai skaitā dioksīna u.c.) un smaku ietekmi uz tuvējo dzīvojamo rajonu pie valdošajiem R vējiem, summāro ietekmi no putnu fabrikas, katlu mājas, krematorijas dūmeņiem, kā arī vairākiem citiem vides kvalitātes aspektiem. Lūdzu atbildīgo institūciju ekspertus pievērst uzmanību SIVN vides pārskata informācijai un nodrošināt to nepieciešamajā kvalitātē.

Patiesā cieņā,

Artūrs Abalva, Čiekurkalna B. iekšējā 28-13, Rīga

Vārds, uzvārds, adrese

paraksts

SAŅEMTS

Madonas novada pašvaldībā

20 16. g. 6. septembrī

Reģ. Nr. HW/2.1.3.C./16/975

(Madonas novada "Lejas Rūlos")

2016. gada 2. septembrī

J. Solozemnieks
Rīcība

Atsauksme par Stratēģiskā ietekmes uz vidi novērtējuma vides pārskata projektu
lokālpļānojumam Madonas kapu paplašināšanai,
kas nodots sabiedriskajai apspriešanai

02.09.2016g.

Andrejs Ceļapīters

Madonas kapu paplašināšanas lokālpļānojuma projekta SIVN vides pārskats ir ar būtiskām kļūdām pieminētajos faktos, kā arī nesniedz minimāli nepieciešamo informāciju, savukārt satur ļoti daudz ar konkrēto lokālpļānojuma tēmu nesaistītu tekstu. Lūdzu Madonas pilsētas amatpersonas un ar SIVN un lokālpļānojuma izstrādi saistītās institūcijas iepazīties ar SIVN vides pārskatā sniegto informāciju un nodrošināt SIVN vides pārskata projektam atbilstošu kvalitatīvu informāciju. Pēc atbilstoša vides pārskata izstrādes lūdzu nodot to vēlreiz sabiedriskajai apspriešanai, jo uz nepilnīgu un kļūdainu datu pamata nav iespējams spriest par situāciju un projektu.

Pamatojumam ieskats tikai vienā aspektā – hidroģeoloģiskā stāvokļa izvērtējumā. Kapu darbība var ievērojami ietekmēt gan gruntsūdeņu, gan tuvējo virszemes ūdeņu kvalitāti. Vajadzība izvērtēt kapu paplašināšanas potenciālo ietekmi uz grunts un virszemes ūdeņiem norādīta arī Madonas reģionālās vides pārvaldes un Veselības inspekcijas darba uzdevumā.

Sabiedriskajā apspriešanā piedāvātajā vides pārskata projektā par tuvējiem virszemes ūdeņiem – Leivērītes upi teikts, ka tā ir 0,4 km attālumā no lokālpļānojuma teritorijas (24. lpp), savukārt Madonas pilsētas teritorijas plānojumā grafiskajā daļā, pašreizējās izmantošanas kartē redzams, ka upīte tieši robežojas ar lokālpļānojuma teritoriju.

Savukārt par gruntsūdeņiem vides pārskatā teikts:

"Lokālpļānojuma teritoriju klāj kvartāra nogulumi, kas virsējā kārtā sastāv no smilšainiem nogulumiem, iespējams, ar grants vai akmeņu piemaisījumu, spriežot pēc blakus esošās kapsētas teritorijas. Tā kā teritorija nav ģeoloģiski pētīta, tad nogulumu slāņu sastāvs un biežums, kā arī gruntsūdens līmenis teritorijā nav zināms (iespējams, ka tas ir ne augstāk kā 2 m dziļumā no z.v.). Spriežot pēc teritorijas reljefa, gruntsūdens plūsma ir vērsta Z-D virzienā uz esošo kapsētas teritoriju" (23. lpp).

Tā kā tieši blakus tek Leivērītes upe, kurai ir palienveidīgas pļavas, uz kāda pamata varētu apgalvot, ka gruntsūdeņu līmenis varētu būt zemāk kā 2 m no zemes virsmas?

Ir redzams, ka lokālpļānojumam visbūtiskākā informācija nav sniegta, situācija nav izpētīta, un teksts satur nepamatotus apgalvojumus. Tā kā vairākas tuvējās mājas nav pievienotas centralizētai ūdensapgādei (6. attēls), tad pazemes ūdens kvalitātes izmaiņas varētu būtiski ietekmēt vietējo iedzīvotāju dzīves vides kvalitāti un/vai ekonomisko stāvokli.

Līdzīgi varētu minēt par neizvērtēto krematorijas izmešu (tai skaitā dioksīna u.c.) un smaku ietekmi uz tuvējo dzīvojamo rajonu pie valdošajiem R vējiem, summāro ietekmi no putnu fabrikas, katlu mājas, krematorijas dūmeņiem, kā arī vairākiem citiem vides kvalitātes aspektiem. Lūdzu atbildīgo institūciju ekspertus pievērst uzmanību SIVN vides pārskata informācijai un nodrošināt to nepieciešamajā kvalitātē.

Patiesā cieņā,

Vārds, uzvārds, adrese

Māris Ābolins
"Lejas melli"
Madona,
LV4801

paraksts

maris.abolins@lvtv.lv

M. Ābolins

SANĒMITS
Madonas novada pašvaldībā

20 16. g. 2. septembrī

Reģ. Nr. 440/2.1.3.E/16/965

2016. gada 2. septembrī

Atsauksme par
lokālpilnojumu Madonas kapu paplašināšanai,
kas nodots sabiedriskajai apspriešanai

J. Solozennīci
Rieksti
08.09.2016.

Andrejs Ceļapīters

1. Esmu PRET jeb neatbalstu lokālpilnojuma Madonas kapu paplašināšanai 1. redakciju. Pamatojums:
 - a. Nav veikta un norādīta esošo kapu spēja apkalpot pilsētu turpmākos 20-50 gadus. Pilsētā, kur iedzīvotāju skaits nepalielinās, nav skaidra nepieciešamība paplašināt kapus.
 - b. Paredzētā iespēja kapu teritorijā veidot krematoriju radīs būtisku ietekmi uz vidi – kopā ar putnu fabrikas un katlu mājas izmešiem pie valdošajiem Rietumu vējiem pilsētā būs smaku un piesārņojuma buķete, tuvākajos rajonos pilsētā nebūs patīkami atrasties un dzīvot.
 - c. Lokālpilnojums un vides pārskats ir izstrādāts ļoti zemā kvalitātē. Nav sniegta darba uzdevumos prasītā informācija (piemēram, par potenciālo krematorijas vietu, kapacitāti utt), nav izstrādāti nepieciešamie risinājumi. Būtībā piedāvātā vieta tehniski no vides apstākļu viedokļa nav derīga kapsētas ierīkošanai, tās pielāgošana un uzturēšana prasītu ievērojamus nodokļu maksātāju līdzekļus.
2. Priekšlikumi:
 - a. Pirms kapu paplašināšanas projektiem veikt esošo kapu inventarizāciju un aprēķinus par nepieciešamo apbedījuma vietu skaitu nākamajos 50 gados. Tā vietā, lai turpinātu darbu pie lokālpilnojuma, līdzekļus un enerģiju veltīt:
 - i. izpētei, kā pietiktu ar esošajiem kapiem;
 - ii. Kapu paplašināšanas gadījumā – vairāku potenciālo kapsētu teritoriju izvērtējumam, tai skaitā apkārtējos pagastos, lai izvēlētos stratēģiski labāko vietu, nevis pašreizējo teritoriju, kur pat grunts sastāvs un hidroģeoloģija, iespējams, nav piemēroti apbedīšanai un prasīs nesamērīgi lielus līdzekļus vietas pielāgošanai/uzturēšanai.
 - b. Pieiet kapu paplašināšanas un vietas izvēles jautājumam ilgtermiņa skatījumā. Ja pašlaik Madonas logo ir "pilsēta, kur esi gaidīts", tad, izbūvējot krematoriju un ņemot vērā Madonas iedzīvotāju skaitu un krematorijas potenciālo noslodzi, Madona var kļūt par pilsētu, kur "Madonas krematorijā esi gaidīts" no visas Vidzemes un Latgales... Ja lokālpilnojuma autori to šādi arī domājuši, tad materiāli sabiedriskajai apspriedei jāsapagatavo viennozīmīgi skaidri, lai iedzīvotāji saprot, par ko ir runa.
 - c. Madonas novada ilgtspējīgas attīstības stratēģijā 2013.-2028. gadam norādīts mērķis – ITP2 – „Moderna, radoša dzīves, kultūras un darba vide”. Šādai virzībai uz pilsētu, kas pievilcīga arī jauniem cilvēkiem, vajadzētu izmantot Madonas neapstrīdamās un unikālās priekšrocības – Smeceres sila kompleksu, tīru vidi, dzīves vides kvalitāti. Pilsētas Rietumu daļā nav pieļaujama iespēja veidot vēl kādu gaisa piesārņojuma avotu un piedāvātais lokālpilnojuma risinājums konfliktē ar iedzīvotāju vajadzībām un atpūtas nozarē strādājošo uzņēmēju interesēm.

Patiesā cieņā,

Vārds, Uzvārds, adrese, paraksts.

Inga Šneidre

J. Šneidre

SANĒMTS
Madonas novada pašvaldībā

20 16. g. 6. septembrī.

Reģ. Nr. 1119/2.1.3.E/16/976

2016. gada 2. septembrī

*J. Solozemenieci
Pretbūt.*

**Atsauksme par Stratēģiskā ietekmes uz vidi novērtējuma vides pārskata projektu
lokālpilnojumam Madonas kapu paplašināšanai,
kas nodots sabiedriskajai apspriešanai**

05.09.2016. Andrejs Ceļapiters

Madonas kapu paplašināšanas lokālpilnojuma projekta SIVN vides pārskats ir ar būtiskām kļūdām pieminētajos faktos, kā arī nesniedz minimāli nepieciešamo informāciju, savukārt satur ļoti daudz ar konkrēto lokālpilnojuma tēmu nesaistītu tekstu. Lūdzu Madonas pilsētas amatpersonas un ar SIVN un lokālpilnojuma izstrādi saistītās institūcijas iepazīties ar SIVN vides pārskatā sniegto informāciju un nodrošināt SIVN vides pārskata projektam atbilstošu kvalitatīvu informāciju. Pēc atbilstoša vides pārskata izstrādes lūdzu nodot to vēlreiz sabiedriskajai apspriešanai, jo uz nepilnīgu un kļūdainu datu pamata nav iespējams spriest par situāciju un projektu.

Pamatojumam ieskats tikai vienā aspektā – hidroģeoloģiskā stāvokļa izvērtējumā. Kapu darbība var ievērojami ietekmēt gan gruntsūdeņu, gan tuvējo virszemes ūdeņu kvalitāti. Vajadzība izvērtēt kapu paplašināšanas potenciālo ietekmi uz grunts un virszemes ūdeņiem norādīta arī Madonas reģionālās vides pārvaldes un Veselības inspekcijas darba uzdevumā.

Sabiedriskajā apspriešanā piedāvātajā vides pārskata projektā par tuvējiem virszemes ūdeņiem – Leivērītes upi teikts, ka tā ir 0,4 km attālumā no lokālpilnojuma teritorijas (24. lpp), savukārt Madonas pilsētas teritorijas plānojumā grafiskajā daļā, pašreizējās izmantošanas kartē redzams, ka upīte tieši robežojas ar lokālpilnojuma teritoriju.

Savukārt par gruntsūdeņiem vides pārskatā teikts:

"Lokālpilnojuma teritoriju klāj kvartāra nogulumi, kas virsējā kārtā sastāv no smilšainiem nogulumiem, iespējams, ar grants vai akmeņu piemaisījumu, spriežot pēc blakus esošās kapsētas teritorijas. Tā kā teritorija nav ģeoloģiski pētīta, tad nogulumu slāņu sastāvs un biežums, kā arī gruntsūdens līmenis teritorijā nav zināms (iespējams, ka tas ir ne augstāk kā 2 m dziļumā no z.v.). Spriežot pēc teritorijas reljefa, gruntsūdens plūsma ir vērsta Z-D virzienā uz esošo kapsētas teritoriju" (23. lpp).

Tā kā tieši blakus tek Leivērītes upe, kurai ir palienveidīgas pļavas, uz kāda pamata varētu apgalvot, ka gruntsūdeņu līmenis varētu būt zemāk kā 2 m no zemes virsmas?

Ir redzams, ka lokālpilnojumam visbūtiskākā informācija nav sniegta, situācija nav izpētīta, un teksts satur nepamatotus apgalvojumus. Tā kā vairākas tuvējās mājas nav pievienotas centralizētai ūdensapgādei (6. attēls), tad pazemes ūdens kvalitātes izmaiņas varētu būtiski ietekmēt vietējo iedzīvotāju dzīves vides kvalitāti un/vai ekonomisko stāvokli.

Līdzīgi varētu minēt par neizvērtēto krematorijas izmešu (tai skaitā dioksīna u.c.) un smaku ietekmi uz tuvējo dzīvojamo rajonu pie valdošajiem R vējiem, summāro ietekmi no putnu fabrikas, katlu mājas, krematorijas dūmeņiem, kā arī vairākiem citiem vides kvalitātes aspektiem. Lūdzu atbildīgo institūciju ekspertus pievērst uzmanību SIVN vides pārskata informācijai un nodrošināt to nepieciešamajā kvalitātē.

Patiesā cieniā,

SANĒMETS

Madonas novada pašvaldībā

2016. g. 5. septembrī

Reģ. Nr. *440/2.13.2/16/2440*

Vārds, uzvārds, adrese

Rūta Čirāte, Lāzdu 13

Jekabs Treicis, Lāzdu 13.

Aira Bērziņa, Eglu 12

UNA ARAMA, Eglu 12

paraksts

Rūta Čirāte

Jekabs Treicis

Aira Bērziņa

UNA ARAMA

Inga Smilāne

Ilmāra Čerba

Arvīds Čerba

Lāzdu 18

J. Čerba

Eglu 7

Arvīds Čerba

6. Pārskats par lokālpilnovarotāja “Madonas pilsētas teritorijas daļai starp esošo kapsētu, Rūpniecības ielu, Lazdu ielu un zemes vienību ar kad. Nr. 7001-001-0135 (Lazdu iela 16/1;16/2;16/3) Madonas novadā Publiskās apspriešanas laikā (5.10.2016. – 7.11.2016.) saņemtajiem atzinumiem

Nr.p.k.	Institūcijas nosaukums	Izsūtītās vēstules		Saņemtie atzinumi		Reģistrācija Nr. pašvaldībā
		datums	Numurs	datums	Numurs	
1.	Veselības ministrijas Veselības inspekcija Vidzemes kontroles nodaļa	7.10.2016.	MNP/2.1.3.1/16/2194	4.11.2016.	5.8-1/30307/9687	MNP/2.1.3.1/16/3138
2.	Akciju sabiedrība” Madonas ūdens”	7.10.2016.	MNP/2.1.3.1/16/2194			
3.	Valsts vides dienests Madonas reģionālā vides pārvalde	7.10.2016.	MNP/2.1.3.1/16/2194	26.10.2016.	6.5-8/1213	MNP/2.1.3.1/16/3025
4.	Dabas aizsardzības pārvalde, Latgales reģionālā administrācija	7.10.2016.	MNP/2.1.3.1/16/2194	27.10.2016.	4.8/125/2016-N-E	MNP/2.1.3.1/16/3046
5.	Akciju sabiedrība “Latvijas gāze”	7.10.2016.	MNP/2.1.3.1/16/2194	19.10.2016.	27.4-1/3103	MNP/2.1.3.1/16/2992
6.	Valsts kultūras pieminekļu aizsardzības inspekcija	7.10.2016.	MNP/2.1.3.1/16/2194			
7.	Valsts meža dienests, Centrālvidzemes virsmežniecība	7.10.2016.	MNP/2.1.3.1/16/2194	20.10.2016.	VM2.7-7/660	MNP/2.1.3.1/16/2968
8.	Akciju sabiedrībai “Latvenergo”	7.10.2016.	MNP/2.1.3.1/16/2194	14.10.2016.	01VD00-13/3753	MNP/2.1.3.1/16/2943
9.	Akciju sabiedrība “Latvijas valsts ceļi”	7.10.2016.	MNP/2.1.3.1/16/2194	19.10.2016.	4.5.7.-313	MNP/2.1.3.1/16/2980
10.	Latvijas Ģeotelpiskās informācijas aģentūra	7.10.2016.	MNP/2.1.3.1/16/2194	18.10.2016.	635/1.1-14.2e/891	MNP/2.1.3.1/16/2979
11.	SIA “Madonas siltums”	7.10.2016.	MNP/2.1.3.1/16/2194			
12.	SIA Lattelekom	7.10.2016.	MNP/2.1.3.1/16/2194	21.10.2016.	37.8-10/48/1096	MNP/2.1.3.1/16/3031

13.	Valsts ugunsdzēsības un glābšanas dienests	7.10.2016.	MNP/2.1.3.1/16/2194	18.10.2016.	22/10.6-1.6/102	MNP/2.1.3.1/16/2928
-----	--	------------	---------------------	-------------	-----------------	---------------------

Ziņojums par institūciju atzinumu ievērošanu

6.1. Ziņojums par institūciju atzinumu ievērošanu

N.P.K.	Institūcija	Sniegtais atzinums	Atzīme par ņemšanu vērā vai noraidīšanu
1	AS Latvenergo	Informējam, ka AS "Latvenergo" izskatot Madonas pilsētas teritorijas daļai starp esošo kapsētu, Rūpniecības ielu, Lazdu ielu un zemes vienības ar kadastra Nr. 70010010135 (Lazdu iela 16/1, 16/2, 16/3) Madonas novadā. Lokālplānojuma pilnveidoto redakciju, nav iebildumu attiecībā par AS "Latvenergo" sakaru būvju un pazemes elektronisko sakaru tīklu līnijām. .	Pieņemts informācijai.
2.	Veselības ministrijas Veselības inspekcija Vidzemes kontroles nodaļa	Inspekcija neiebilst Madonas novada atkārtoti pilnveidotā lokālplānojuma redakcijas risinājumam.	Pieņemts informācijai.
3.	Valsts Vides dienests	Lokālplānojuma pilnveidotā redakcija nav pretrunā ar Pārvaldes 2015. gada 9. martā izdoto nosacījumu Nr.6.5.-7/265 3. punktā izvirzītajām prasībām, bet lūgums novērst neprecizitātes attiecībā uz kapsētu aizsargjoslām.	Veikti precizējumu Paskaidrojuma rakstā un grafiskajā daļā.
4.	Valsts Meža dienests, Centrālā Vidzemes virsmežniecība	Virsmežniecībai nav iebildumu pret izstrādāto lokālplānojuma pilnveidoto redakciju.	Pieņemts informācijai.
5.	Dabas aizsardzības pārvalde, Latgales reģionālā administrācija	Pārvalde sniedz atzinumu, ka lokālplānojuma "Madonas pilsētas teritorijas daļai starp esošo kapsētu, Rūpniecības ielu, Lazdu ielu un zemes vienības ar kadastra Nr. 70010010135 (Lazdu iela 16/1, 16/2, 16/3) Madonas novadā" pilnveidotā redakcija nav pretrunā ar īpaši aizsargājamo dabas teritoriju, mikroliegumu, kā arī sugu un biotopu aizsardzības mērķiem.	Pieņemts informācijai.
6.	Akciju sabiedrība "Latvijas valsts ceļi"	Nav iebildumu, ka lokālplānojums tiek apstiprināts pilnveidotajā redakcijā	Pieņemts informācijai.

7.	Akciju sabiedrība "Latvijas gāze"	Lokālpārplānojums ir saskaņots un nav iebildumu tālākai Madonas novada Lokālpārplānojuma apstiprināšanai pašvaldībā.	Pieņemts informācijai.
8.	Valsts kultūras pieminekļu aizsardzības inspekcija	Lokālpārplānojuma teritorijā neatrodas aizsargājami nekustamie kultūras pieminekļi un to aizsargjoslas un līdz ar to inspekcijai nav pamata sniegt atzinumu par izstrādātā lokālpārplānojuma un Vides pārskata redakcijām.	Pieņemts informācijai
9.	Latvijas Ģeotelpiskās informācijas aģentūra	Lokālpārplānojuma grafiskā daļa sagatavota atbilstoši MK noteikumiem Nr.628 "Noteikumi par pašvaldību teritorijas attīstības plānošanas dokumentiem" prasībām, bet nav pilnībā novērstas 2016. gada 19.augusta LĢIA atzinuma vēstulē Nr.512/1.1.-14.2e/706 norādītās neprecizitātes. Sagatavojot lokālpārplānojuma gala redakciju pievienot izziņu no pašvaldības par ģeodēziskā tīkla punktiem.	Lokālpārplānojuma V daļā "Pārskats par lokālpārplānojuma izstrādi" ir pievienota sagatavota Madonas pašvaldības izziņa par to, ka lokālpārplānojuma teritorijā neatrodas neviens vietējā ģeodēziskā tīkla punkts.
10.	Sia LATTELEKOM	Atbildot uz Jūsu 7.10.2016. Nr.MNP2.1.3.1./162194 iesniegumu informējam, ka SIA Lattelekom ir izskatījis lokālpārplānojumu nekustamajam īpašumam Lazdu ielā 16/1;16/2;16/3, Madonā, Madonas novadā no elektronisko sakaru tīkla attīstības viedokļa sniedz tam pozitīvu atzinumu.	Pieņemts informācijai.
11.	AS "Madonas ūdens"	Lokālpārplānojuma Madonas teritorijas daļai starp esošo kapsētu, Rūpniecības ielu, lazdu ielu un zemes vienību ar kad. Nr. 7001 001 0135 Madonas novadā un Vides pārskata redakcija ir izstrādāta atbilstoši AS "Madonas ūdens" izvirzītajiem nosacījumiem.	Pieņemts informācijai
12.	Valsts ugunsdzēsības un glābšanas dienests	VUGD VRB Madonas nodaļai nav iebildumu izstrādātajam lokālpārplānojumam	Pieņemts informācijai



Dabas aizsardzības pārvalde

J. Solozemnieci
Recībai

28.10.2016.

Andrejs Ceļapiters

LATGALES REĢIONĀLĀ ADMINISTRĀCIJA
Galdnieku iela 8, Rēzekne, LV-4601, tālr. 64605860, fakss 64605225, e-pasts: latgale@daba.gov.lv, www.daba.gov.lv

Rēzeknē

27.10.2016. Nr. 4.8/125/2016-N-E
uz 07.10.2016. Nr. MNP/2.1.3.1./16/2194

Madonas novada pašvaldībai
Saieta laukumā 1,
Madonā, LV – 4801
e-pasts: dome@madona.lv

Par lokālpilnvarojuma pilnveidoto redakciju

Dabas aizsardzības pārvalde (turpmāk – Pārvalde) ir saņēmusi Madonas novada pašvaldības iesniegumu 07.10.2016. Nr. MNP/2.1.3.1./16/2194, kurā sniegta informācija, ka saskaņā ar Madonas novada pašvaldības domes 2016. gada 29. septembra lēmumu Nr. 532 "Par lokālpilnvarojuma Madonas pilsētas teritorijas daļai starp esošo kapsētu, Rūpniecības ielu, Lazdu ielu un zemes vienību ar kadastra Nr. 7001 001 0135 (Lazdu iela 16/1; 16/2; 16/3) Madonas novadā pilnveidošanu" (protokols Nr. 20, 23.p.) ir uzsākta lokālpilnvarojuma pilnveidotās redakcijas publiska apspriešana.

Iesniegumā norādīts, ka lokālpilnvarojuma redakcija pilnveidota atbilstoši publiskās apspriešanas laikā saņemtajiem atzinumiem un priekšlikumiem, un tās publiskās apspriešanas termiņš noteikts no 2016. gada 5. oktobra līdz 27. oktobrim.

Pamatojoties uz Latvijas Republikas Ministru kabineta 2014. gada 14. oktobra noteikumu Nr. 628 "Noteikumi par pašvaldību teritorijas attīstības plānošanas dokumentiem" 51. punktu, Madonas novada pašvaldība lūdz sniegt atzinumu pilnveidotajai lokālpilnvarojuma redakcijai.

Papildus Madonas novada pašvaldība informē, ka ar lokālpilnvarojumu var iepazīties Madonas novada pašvaldībā Saieta laukumā-1, 101. kabinetā, Madonā; Madonas novada pašvaldības mājaslapā <http://www.madona.lv/lat/?ct=sabiedribaslīdzdaliba> un portālā geolattija.lv. Pielikumā pievienots lēmums par lokālpilnvarojuma "Madonas pilsētas teritorijas daļai starp esošo kapsētu, Rūpniecības ielu, Lazdu ielu un zemes vienību ar kadastra Nr.7001 001 0135 (Lazdu iela 16/1; 16/2; 16/3) Madonas novadā" pilnveidošanu uz 1 lapas.

Pamatojoties uz Ministru kabineta 2014. gada 14. oktobra noteikumu Nr. 628

SAŅEMTS

Madonas novada pašvaldība

20 16. g. 27. oktobrī.

Reg. Nr. MNP/2.1.3.1./16/3046

“Noteikumi par pašvaldību teritorijas attīstības plānošanas dokumentiem “ 51. punktu un Ministru kabineta 02.06.2009. noteikumu Nr. 507 „Dabas aizsardzības pārvaldes nolikums” 3.15. apakšpunktu, Pārvalde sniedz atzinumu, ka lokālplānojuma “Madonas pilsētas teritorijas daļai starp esošo kapsētu, Rūpniecības ielu, Lazdu ielu un zemes vienību ar kadastra Nr.7001 001 0135 (Lazdu iela 16/1; 16/2; 16/3) Madonas novadā” pilnveidotā redakcija nav pretrunā ar īpaši aizsargājamo dabas teritoriju, mikroliegumu, kā arī sugu un biotopu aizsardzības mērķiem.

Latgales reģionālās administrācijas direktore

A. Zeize

Akmentiņš 26473408
guntis.akmentins@daba.gov.lv

ŠIS DOKUMENTS IR ELEKTRONISKI PARAKSTĪTS AR DROŠU ELEKTRONISKO PARAKSTU
UN SATUR LAIKA ZĪMOGU





Latvijas Ģeotelpiskās informācijas aģentūra

J. Solozemnieci
Rīcība.

24.10.2016.

Andrejs Ceļapiters

O. Vācieša iela 43, Rīga, LV-1004, tālr. 28655590, fakss 29370505, e-pasts info@lgia.gov.lv, www.lgia.gov.lv

Rīgā

18.10.2016. Nr. 635/1.1-14.2/891

Uz 07.10.2016. Nr. MNP/2.1.3.1./16/2194

Madonas novada pašvaldība
Saieta laukums 1, Madona
Madonas novads
LV-4801

Par atzinumu lokālpilnojuma Madonas pilsētas teritorijas daļai starp esošo kapsētu, Rūpniecības ielu, Lazdu ielu un zemes vienību ar kad.apz.nr. 70010010135 (Lazdu iela 16/1; 16/2; 16/3 Madonas novadā 2.0 redakcijai)

Atbildot uz Madonas novada pašvaldības 2016. gada 7. oktobra vēstuli Nr.MNP/2.1.3.1./16/2194, informējam, ka Latvijas Ģeotelpiskās informācijas aģentūra (turpmāk - LĢIA) ir izvērtējusi Teritorijas attīstības plānošanas informācijas sistēmā https://geolattvija.lv/geo/tapis3#document_6037 publicētos lokālpilnojuma 2.0 redakcijas materiālus.

Lokālpilnojuma grafiskā daļa ir sagatavota atbilstoši Ministru kabineta 2014.gada 14.oktobra noteikumu Nr.628 "Noteikumi par pašvaldību teritorijas attīstības plānošanas dokumentiem" prasībām, bet nav pilnībā novērstas 2016.gada 19.augusta LĢIA atzinuma vēstulē Madonas novada pašvaldībai Nr.512/1.1-14.2e/706 norādītās neprecizitātes.

Sagatavojot lokālpilnojuma gala redakciju, atkārtoti lūdzam lokālpilnojuma materiāliem pievienot izziņu no pašvaldības par vietējā ģeodēziskā tīkla punktiem.

Aktuālā informācija par LĢIA produktiem un pakalpojumiem, kā arī Vietvārdu datubāze un Valsts ģeodēzisko tīklu datubāze, pieejama mājas lapā <http://map.lgia.gov.lv/>. Aktuālie LĢIA ģeotelpiskie pamatdati skatāmi Karšu Pārlūkā <http://kartes.lgia.gov.lv/>.

Direktora p.i.

Ilona Ekmane

Brigita Helfriča 27875702
Brigita.Helfriča@lgia.gov.lv

SAŅEMTS

Madonas novada pašvaldībā

20 16. g. 21. oktobr.

Reģ. Nr. MNP/2.1.3.1./16/2979

SIA Lattelecom
Vienotais reģ. nr. 40003052786
PVN reģ. nr. LV40003052786

Dzirnavu iela 105, Rīga LV 1011
Tālr.: +371 67055000
Fakss: +371 67055481

lattelecom@lattelecom.lv
www.lattelecom.lv

lattelecom

J. Solozemnieci

Reģ. Nr.

Madona
21.10.2016 nr.37.8-10/48/1096
uz vēstuli nr.MNP/2.1.3.1/16/2194

26.10.2016g

↑

Andrejs Cejapiters

Cien. Ā.Vilšķērsta kungam
Madonas novada domes izpilddirektoram,
Saieta laukums 1
Madona, LV- 4801.

Atzinums. Par lokālpilnojumā pilnveidotās redakcijas nekustamajam īpašumam Lazdu ielā (16/1;16/2;16/3) Madonā, Madonas novadā.

Atbildot uz Jūsu 07.10.2016 nr MNP/2.1.3.1./16/2194 iesniegumu informējam, ka SIA *Lattelecom* ir izskatījis lokālpilnojumā nekustamajam īpašumam Lazdu ielā 16/1;16/2;16/3, Madonā, Madonas novadā no elektronisko sakaru tīklu attīstības viedokļa un sniedz tam pozitīvu atzinumu.

Par teritorijas attīstības plānā iekļauto jauno dzīvojamo māju un uzņēmējdarbības objektu celtniecību lūdzam Jūs sazināties ar SIA *Lattelecom* Tehnoloģiju attīstības daļas Piekļuves tīkla nodaļas Projektu vadības sektora vadītāju **Jāni Zemnieku**, tālr. 67055647, e-pasts: Janis.Zemnieks@lattelecom.lv

Par elektronisko sakaru tīklu aizsargjoslām un elektronisko sakaru infrastruktūras objektu informatīvajiem materiāliem, lūdzam griezties pie SIA „Lattelecom” PPUD ARN Alūksnes-Balvu- Gulbenes- Madonas grupas Līniju uzraudzības inspektora **Aleksandra Prušakeviča**, Saules iela 17, Madonā, tālr. 64821133, e-pasts: Aleksandrs.Prusakevics@lattelecom.lv

Ar cieņu ,

Valdis Grabovskis
Pakalpojumu piegādes un uzturēšanas daļas
Austrumu reģionālās nodaļas vadītājs

Sagatavoja:
A.Prušakevičs, t.26165919

V. Grabovskis

SANĒMTS

Madonas novada pašvaldībā

20 16. g. 26. oktobrī

Reģ. Nr. MNP/2.1.3.1./16/3031



Akciju sabiedrība „Latvenergo”

Vien. reģ. Nr. 40003032949 *20.10.2016g.*

Pulkveža Brieža iela 12, Rīga, LV-1230, Latvija

Tālr. (+371) 67728222, fakss (+371) 67728880, www.latvenergo.lv, info@latvenergo.lv

J. Solozenniecei

Rīcībā

1 Andrejs Celapiters

Rīgā
14.10.2016. Nr. 01VD00-13/3753
Uz 07.10.2016. Nr. MNP/2.1.3.1./16/2194

Madonas novada domei
Saieta laukums 1, Madona,
Madonas novads,
LV-4801

Par atzinumu par Madonas pilsētas teritorijas daļas lokālplānojuma pilnveidoto redakciju

Atbildot uz Jūsu 2016.gada 7.oktobra vēstuli Nr.MNP/2.1.3.1./16/2194, informējam, ka AS “Latvenergo” izskatot Madonas pilsētas teritorijas daļas starp esošo kapsētu, Rūpniecības ielu, Lazdu ielu un zemes vienību ar kad.nr. 7001 001 0135 (Lazdu iela 16/1, 16/2, 16/3), Madonas novadā lokālplānojuma pilnveidoto redakciju, nav iebildumu attiecībā par AS “Latvenergo” sakaru būvju un pazemes elektronisko sakaru tīklu līnijām.

Pievēršam Jūsu uzmanību tam, ka AS “Latvenergo” sniedz nosacījumus un atzinumus tikai attiecībā par tās īpašumā esošiem ražošanas objektiem (elektrostacijām), telekomunikāciju tīkliem, kā arī nekustamajiem īpašumiem.

Nosacījumus un atzinumus attiecībā par AS “Sadales tīkls” 0,4-20 kV sprieguma elektrotīkliem Jums ir jāpieprasa no šo elektrotīklu īpašnieka AS „Sadales tīkls” (Šmerļa ielā 1, Rīga, LV-1160; e-pasts: st@sadalestikls.lv).

Jūsu 2016.gada 7.oktobra vēstuli Nr.MNP/2.1.3.1./16/2194 AS “Latvenergo” pārsūtīja š.g. 12.oktobrī AS “Sadales tīkls” ar lūgumu sagatavot atzinumu un nosūtīt to Madonas novada pašvaldībai.

Ražošanas direktors

Jurijs Rivkins 67728761

Māris Kuņickis

SAŅEMTS

Madonas novada pašvaldībā

20 16 g. 19. oktobrī.

Reģ. Nr. MNP/2.1.3.1./16/2943

Rīgā 19.10.2016. Nr. 214-1/3103
Uz 07.10.2016. Nr. MNP/2.1.3.1./16/2194


Madonas novada pašvaldība
Saieta laukums 1
Madona, LV-4801

**Par Madonas novada
lokālplānojuma pilnveidotās redakcijas atzinumu**

Atbildot uz Jūsu 2016. gada 7. oktobra vēstuli par teritorijas daļu starp esošo kapsētu, Rūpniecības ielu, Lazdu ielu un zemes vienību ar kad. nr. 7001-001-0135 (Lazdu iela 16/1; 16/2; 16/3) Madonas novadā lokālplānojuma (turpmāk – Lokālplānojums) redakcijas atzinumu, akciju sabiedrība "Latvijas Gāze" informē, ka iepazinies ar Madonas novada Lokālplānojumu.

Lokālplānojums ir saskaņots un nav iebildumu tālākai Madonas novada Lokālplānojuma apstiprināšanai pašvaldībā.

Komerčpilnvarnieks
Gāzapgādes attīstības departamenta
Perspektīvās attīstības daļas vadītājs



U. Kocers


Ilja Zikovs
67369945
Ilja.Zikovs@lg.lv

SAŅEMTS

Madonas novada pašvaldība

20 16. g. 24. oktobrī

Reģ. Nr. MNP/2.1.3.1./16/29921



Valsts akciju sabiedrība **LATVIJAS VALSTS CEĻI**

Madonas nodaļa

Reģistrācijas Nr. 40003344207

Saules iela 16, Madona, LV-4801 Tālr.: 648 90982 Fakss: 64820959 www.lvoceļi.lv

*J. Golozemnieci
Ričberci*

24.10.2016

Madona, 19.10.2016.

Nr. 4.5.7.-313

Uz 07.10.2016. Nr.MNP/2.1.3.1./16/2194

Madonas novada pašvaldība

Saieta laukumā 1, Madonā, Madonas novadā.

Par lokālpilnvarojuma Madonas pilsētas teritorijas daļai starp esošo kapsētu, Rūpniecības ielu, Lazdu ielu un zemes vienību ar kad.nr.7001-001-0135 Madonas novadā pilnveidotās redakcijas atzinumu.

Iepazīstoties ar minētās teritorijas lokālpilnvarojuma pilnveidoto redakciju, konstatēju, ka dokumenti izstrādāti atbilstoši VAS „Latvijas valsts ceļi” nosacījumu prasībām, ievērtējot visus papildinājumus, kas tika prasīti iepriekšējā atzinumā.

Nav iebildumu, ka lokālpilnvarojums tiek apstiprināts pilnveidotajā redakcijā.

LVC Madonas nodaļas vadītāja:

M.Drunka.

SANĒMTS

Madonas novada pašvaldībā

20 16 g. 21. oktobr.

Reģ. Nr. MNP/2.1.3.1./16/2980

KOPIJA

J. Solozemnieci
Pilāboni.



Valsts meža dienests

20.10.2016g.

Andrejs Ceļapītērs

CENTRĀLVIDZEMES VIRSMEŽNICĪBA

Dāru iela 4, Cesvaine, Cesvaines nov., LV- 4871, tālr. 64852015, fakss 64852015, e-pasts vm@centralvidzeme.vmd.gov.lv

Cesvainē

20.10.2016 Nr. VM2.7-7/660
Uz 07.10.2016. Nr. MNP/2.1.3.1./16/2194

Madonas novada pašvaldībai
dome@madona.lv

Par atzinumu lokālplānojuma pilnveidotai redakcijai

Valsts meža dienesta Centrālvidzemes virsmežniecība (turpmāk-virsmežniecība) 07.10.2016. ir saņēmusi Jūsu vēstuli ar lūgumu sniegt atzinumu lokālplānojuma pilnveidotai redakcijai "Madonas pilsētas teritorijas daļai starp esošo kapsētu, Rūpniecības ielu, Lazdu ielu un zemes vienību ar kad.nr.7001-001-0135 (Lazdu iela 16/1;16/2;16/3)" pamatojoties uz Ministru kabineta 14.10.2014. noteikumiem nr.628 "Noteikumi par pašvaldību teritorijas attīstības plānošanas dokumentiem" 51.punktu.

Virsmežniecība ir izskatījusi Madonas novada pašvaldības mājas lapā www.madona.lv pašvaldības sadaļā *Sabiedrības līdzdalība* iekļautos dokumentus (*Paskaidrojuma raksts; Lokālplānojuma pilnveidotās redakcijas Teritorijas izmantošanas un apbūves noteikumi; Lokālplānojuma pilnveidotās redakcijas Grafiskā daļa; Kopsavilkums*). Virsmežniecībai nav iebildumu pret izstrādāto lokālplānojuma pilnveidoto redakciju.

Atzinums izsniegts, pamatojoties uz Ministru kabineta 14.10.2014. noteikumu nr.628 "Noteikumi par pašvaldību teritorijas attīstības plānošanas dokumentiem" 56.3.punktu.

Virsmežzinis

ŠIS DOKUMENTS IR ELEKTRONISKI PARAKSTĪTS
AR DROŠU ELEKTRONISKO PARAKSTU
UN SATUR LAIKA ZĪMOGU


A.Greidiņš

Rācene 264852015
dace.racene@centralvidzeme.vmd.gov.lv

KOPIJA PAREIZA

Madonas novada pašvaldības administratīvās
nodaļas lietvedības darba speciāliste
D. Sirsniņa

Madona, 20.10. g. 20. oktobrī.



SAŅEMTS

Madonas novada pašvaldībā

20.10. g. 20. oktobrī.

Reg. Nr. MNP/2.1.3.1./16/2962



Veselības inspekcija

Andrejs Ceļapīters

Klijānu iela 7, Rīga, LV-1012, faktiskā adrese: Leona Paegles iela 9, Valmiera, LV-4201
tālrunis: 64281130, tālrunis/fakss: 64281752, e-pasts: vidzeme@vi.gov.lv, www.vi.gov.lv

Valmierā

04.11.2016. Nr. 5.8-1/30307/9687

Uz 07.10.2016. Nr. MNP/2.1.3.1./16/2194

Madonas novada pašvaldībai
dome@madona.lv

Par lokālpilnvarotāja pilnveidoto redakciju

Veselības inspekcijas Produktu un tirgus uzraudzības un kontroles departamenta Vidzemes kontroles nodaļa (turpmāk – Inspekcija) ir saņēmusi Jūsu vēstuli Nr.MNP/2.1.3.1./16/2194 (07.10.2016.) un iepazīsinies ar izstrādātajiem dokumentiem.

Inspekcija neiebilst Madonas novada atkārtoti pilnveidotā lokālpilnvarotāja redakcijas risinājumam.

Produktu un tirgus uzraudzības un kontroles departamenta
Vidzemes kontroles nodaļas vadītājs

Kalvis Latsons

Evita Kupča, 64471256
evita.kupca@vi.gov.lv



SAŅEMTS

Madonas novada pašvaldība

20 16. g. 4. oktobrī

Reģ. Nr. MNP/2.1.3.1./16/3138

DOKUMENTS PARAKSTĪTS AR DROŠU ELEKTRONISKO PARAKSTU, KAS SATUR LAIKA ZĪMOGU

F001-v2



Valsts ugunsdzēsības un glābšanas dienests

*J. Solozemnieci
Pielikums*

18.10.2016g.

Andrejs Ceļapiters

VIDZEMES REĢIONA BRIGĀDES
MADONAS DAĻA

Saules iela 8, Madona, Madonas novads, LV-4801; tālr.: 64821649; fakss: 64821401; e-pasts: madona@vugd.gov.lv; www.vugd.gov.lv

Madonā

18. 10. 2016 Nr. 22/10.6-1.6/102

Uz 07. 10. 2016 Nr. MNP/2.1.3.1/16/2194

[Par atzinuma sniegšanu

Madonas novada pašvaldība
Saieta laukums 1, Madona

Valsts ugunsdzēsības un glābšanas dienesta Vidzemes reģiona brigādes (turpmāk VUGD VRB) Madonas daļa ir izskatījusi "Lokālplānojums Madonas pilsētas teritorijas daļai starp esošo kapsētu, Rūpniecības ielu, lazdu ielu un zemes vienību ar kadastra numuru 7001-001-0135 (Lazdu iela 16/1, 16/2, 16/3) Madonas novadā.

VUGD VRB Madonas daļai nav iebildumu izstrādātajam lokālplānojumam.

Komandieris
majors

M. Bulders

A. Šmugais,
64807318, *18.10.2016*
arnis.smugais@vugd.gov.lv

SANĒMTS

Madonas novada pašvaldībā

20 16. g. 18. oktobrī.

Reģ. Nr. MNP/2.1.3.1/16/2928



Valsts vides dienests

MADONAS REĢIONĀLĀ VIDES PĀRVALDE

Reģistrācijas Nr.90000017078, Blaumaņa iela 7, Madona, LV-4801, tālr. 64807451,

mobilaais tālr. 29417895, fakss 64807452, e-pasts: madona@madona.vvd.gov.lv, www.vvd.gov.

Madonā

Datums: 26.10.2016. Nr. 6.5.-8/1213

Uz: 07.10.2016. Nr. MNP/2.1.3.1./16/2194

Madonas novada pašvaldība

e-pasts: dome@madona.lv

ATZINUMS

par lokālpilnveidotā redakciju

Valsts vides dienesta Madonas reģionālā vides pārvalde (turpmāk – Pārvalde) 2016. gada 7. oktobrī ir saņēmusi Jūsu vēstuli Nr. MNP/3.1.3.1./16/2194 par atzinuma sniegšanu lokālpilnveidotā redakcijai „Madonas pilsētas teritorijas daļai starp esošo kapsētu, Rūpniecības ielu, Lazdu ielu un zemes vienību ar kadastra Nr. 7001-001-0135 (Lazdu iela 16/1; 16/2; 16/3) Madonas novadā” pilnveidotajai redakcijai.

Pārvalde ir izvērtējusi Madonas novada pašvaldības mājaslapā <http://www.madona.lv/lat/?ct=sabiedribaslīdzdaliba> ievietotos lokālpilnveidotās redakcijas materiālus – teritorijas izmantošanas un apbūves noteikumus, paskaidrojuma rakstu, grafisko daļu un kopsavilkumu par lokālpilnveidotā redakcijas izstrādes procesu.

Lokālpilnveidotā redakcija nav pretrunā ar Pārvaldes 2015. gada 9. martā izdoto nosacījumu Nr.6.5.-7/265 izvirzītajām prasībām, bet lūgums novērst neprecizitātes attiecībā uz kapsētas aizsargjoslām.

Saskaņā ar „Aizsargjoslu likuma” 24. panta (2) daļu aizsargjoslas ap kapsētām ir sanitārās aizsargjoslas, kurās saskaņā ar 52. panta (2) daļu lokālpilnveidos var noteikt papildus aprobežojumus (aizliegtās darbības), ētisku apsvērumu dēļ.

Ņemot vērā iepriekš minēto, Pārvalde rekomendē veikt sekojošus labojumus:

1. Paskaidrojuma raksta 3. nodaļas apakšnodaļas „Aizsargjoslas” 2. rindkopā sanitārās aizsargjoslas lielumu „100m” labot uz „300 m”;
2. Paskaidrojuma raksta 3. nodaļas apakšnodaļas „Aizsargjoslas” 1. punktu papildināt ar 4) apakšpunktu – „Grafiskajā daļā attēlota aizsargjosla ap kapsētu – 100 m no kapsētas teritorijas robežas ārējās malas, kurā ētisku apsvērumu dēļ nav atļauta jaunas apbūves plānošana un derīgo izrakteņu ieguve”;
3. Grafiskās daļas kartes apzīmējumus:
 - a) papildināt ar apzīmējumu „kapsētas aizsargjosla” (kartē norādītā gaiši brūnā līnija - lokālpilnveidotā redakcijas teritorijā plānotās kapsētas sanitārā aizsargjosla);
 - b) nosaukumu „sanitārā aizsargjosla” aizstāt ar „kapsētas aizsargjosla, atbilstoši teritorijas izmantošanas un apbūves noteikumu 36. punktam” (kartē norādītā

tumši zilā līnija - lokālpkānojuma teritorijā plānotās kapsētas 100 m aizsargjosla, kurā ētisku apsvērumu dēļ nav atļauta jaunas apbūves plānošana un derīgo izrakteņu ieguve).

VVD Madonas RVP atgādina, ka plānotajai darbībai – kapsētas paplašināšanai nepieciešams veikt ietekmes uz vidi sākotnējo izvērtējumu saskaņā ar likuma „Par ietekmes uz vidi novērtējumu” 3. panta 1. punktu, 8. panta pirmo daļu, 10. pantu.

Direktors

J. Sobko

ŠIS DOKUMENTS IR ELEKTRONISKI PARAKSTĪTS AR DROŠU ELEKTRONISKO PARAKSTU UN SATUR LAIKA
ZĪMOGU

6.2. Fizisko personu saņemtie priekšlikumi publiskās apspriešanas laikā

N.p.k.	Vārds, Uzvārds	Saņemtais priekšlikums	Atzīme par priekšlikuma iekļaušanu
1.	Maruta Anzone, Inese Družeka, Evita Družeka, Mirdza Pētersone, Jānis Bīrītis, Aija Bīrīte, Lolita Kupce, Aigars Kupcis, Dairis Cīrulis, Anna Žuravļova, Aija Razgale, Marija PUīše, A.Balode-Vītola, E.Kuzmane, D.Sproģe, M.Šulmanis, A.Prižavoite, Arita Aleksejeva, Gints Aizsils, Ausma, Kauce, Andris Ozoliņš, Inta Cīrāte, Inese Cīrāte, Vilnis Ozoliņš, Dzidrs Zvaigzne,	Neatbalstu Madonas kapu paplašināšanu lokālplānojuma teritorijā, jo: <ol style="list-style-type: none"> 1) Apstākļi teritorijā nav piemēroti kapsētas vajadzībām (māls, gruntsūdens līmenis) 2) Teritorijas labiekārtošana kapsētas vajadzībām prasītu nesamērīgus nodokļu maksātāju līdzekļus 3) Kapsētas tiešā tuvumā dzīvo samērā daudz cilvēki, kurus ietekmēs kapu paplašināšana. 	Īr veikta ģeotehniskā izpēte, lai noskaidrotu ģeotehnisko situāciju un hidroģeoloģiskos parametrus lokālplānojuma teritorijā. Pēc veiktā pētījuma ir secināms, ka ģeotehniskā un hidroģeoloģiskā situācija līdz 3,0 dziļumam nekustamajos īpašumos Nr. 70010010613, 70010011635, 70660010043 Madonas pilsētā esošo kapu paplašināšanai ir samērā labvēlīga. Teritorijas labiekārtošanai ir iespējams izmantot jau blakus lokālplānojuma teritorijai esošās inženierkomunikācijas. Kapsētas paplašināšana, izstrādājot tehnisko projektu, tiks veidotā tā, lai uzlabotu apstākļus tuvumā esošajām dzīvojamām mājām.
2.	Anna Anzone, Vita Tipaine, Mārtiņš Kažoks, Zane-Krastiņa Štikāne, Kristaps Stepanovs, Antoņina Lubeja, Aleksejs Aleksejevs, Zina Seikstule, Dzidra Tipaine, Aina Kļaviņa,	Lūdzu Madonas pilsētas amatpersonas un ar SIVN un lokālplānojuma izstrādi saistītās institūcijas iepazīties ar SIVN vides pārskatā sniegto informāciju un nodrošināt SIVN vides pārskata projektam atbilstošu kvalitatīvu informāciju. Pēc atbilstoša vides pārskata izstrādes lūdzu nodot to vēlreiz sabiedriskajai apspriešanai, jo uz nepilnīgu un kļūdainu datu pamata nav iespējams spriest par situāciju un projektu.	VP projektā informācija par h/ģ apstākļiem sniegta un analizēta, balstoties uz pieejamo informāciju par Madonas pilsētas h/ģ apstākļiem,

	<p>Juris Siliņš, Amanda Siliņa Aija Čehova, Normunds Māliņš Solvita Māliņa, Ausma Māliņa Gunta Zālīte, Dainis Māliņš Arvīds Cīrulis, Aina Cīrule Normunds Bārbals, Lolita Strode Ilona Anzone, Rita Ozoliņa Ināra Slavina, Santa Lapsiņa Una Lukašuna, Kristaps Purenis Lauris Purenis, Ingrīda Makare Jānis Makars, Elita Freija Nansija Pleščinska, Elta Zviedre Lauris Makars</p>	<p>Pamatojumam ieskats tikai vienā aspektā- hidroģeoloģiskā stāvokļa izvērtējumā. Kapu darbība var ievērojami ietekmēt gan gruntsūdeņu, gan tuvējo virszemes ūdeņu kvalitāti. Vajadzība izvērtēt kapu paplašināšanas potenciālo ietekmi uz grunts un virszemes ūdeņiem norādīta arī Madonas reģionālās vides pārvaldes un Veselības inspekcijas darba uzdevumā. Sabiedriskajā apspriešanā piedāvātajā vides pārskata projektā par tuvējiem virszemes ūdeņiem – Leiverītes upi teikts, ka tā 0,4 km attālumā no lokālplānojuma teritorijas(24 lpp.), savukārt Madonas pilsētas teritorijas plānojuma grafiskajā daļā, pašreizējās izmantošanas kartē redzams, ka upīte tieši robežojas ar lokālplānojuma teritoriju. Savukārt par gruntsūdeņiem vides pārskatā teikts: “Lokālplānojuma teritoriju klāj kvartāra nogulumi, kas virsējā kārtā sastāv no smilšainiem nogulumiem, iespējams, ar grants vai akmeņu piemaisījumu, spriežot pēc blakus esošās kapsētas teritorijas. Tā kā teritorija nav ģeoloģiski pētīta, tad nogulumu slāņu sastāvs un biežums, kā arī gruntsūdens līmenis teritorijā nav zināms. Tā kā tieši blakus tek Leiverītes upe, kurai ir palieņveidīgas pļavas, uz kāda pamata varētu apgalvot, ka gruntsūdeņu līmenis varētu būt zemāk kā 2 m no zemes virsmas. Ir redzams, ka lokālplānojumam visbūtiskākā informācija nav sniegta, situācija nav izpētīta, un teksts satur nepamatotus apgalvojumus. Tā kā vairākas tuvējās mājas snav pievienotas centralizētajai ūdensapgādei, tad pazemes ūdens kvalitātes izmaiņas varētu būtiski ietekmēt vietējo iedzīvotāju dzīves vides kvalitāti un/vai ekonomisko stāvokli. Līdzīgi varētu minēt par neizvērtēto krematorijas izmešu smaku ietekmi uz tuvējo dzīvojamo rajonu pie valdošajiem R vējiem, summāro ietekmi no putnu fabrikas, katlu mājas, krematorijas dūmeņiem, kā arī vairākiem citiem vides kvalitātes aspektiem. Lūdzu atbildīgo institūciju ekspertus pievērst uzmanību SIVN vides pārskata informācijai un nodrošināt to nepieciešamajā kvalitātē.</p>	<p>apkārtnes urbumu h/ģ datiem un hidroģeoloģa zināšanām un pieredzi.</p> <p>VP projekts ir precizēts ar lokālplānojuma teritorijas izpētes datiem. Saskaņā ar SIA “BG Invest” augustā iesniegto <u>ģeotehniskās izpētes darbu atskaiti</u>, gruntsūdens līmenis konstatēts smilšainās gruntīs 2,0-2,6 m dziļumā, mālainās gruntīs kā sporadiskas lēcas, bet pārējā teritorijā netika konstatēts līdz 3 m dziļumam no zemes virsmas. Šī informācija sakrīt ar sākotnēji sniegto h/ģ apstākļu aprakstu.</p> <p>Gruntsūdens plūsma vērsta uz D un DA.</p> <p>AS “Madonas ūdens” vēlreiz tika pārbaudīta informācija par privātmāju pieslēgumiem centralizētās ūdensapgādes sistēmai. VP projektā informācija sniegta pareiza. Visām privātmājām ir pieejams pieslēgums. Tikai 1 privātmāja (Blaumaņa 67) izmanto aku, bet pieslēgums ir pieejams.</p>
3.	Ruta Cālīte	<p>Lūdzu veikt pasākumus blakus esošās dzīvojamās apbūves aizsardzībai no esošajiem kapiem, lai patiešām nav jādzīvo kapos ikdienā un jādzird un jāpiedalās katrās bērēs. Vēlos dzirdēt priekšlikumus no Madonas pilsētas domes, ko un kā varētu darīt, lai situāciju nepasliktinātu. Izskatīsim visus risinājumus.</p>	<p>Madonas pašvaldība minētos priekšlikumus iekļaus tehniskā projekta risinājumos. Pašvaldība risina jautājumu par situācijas uzlabošanu.</p>

J. Solozemnieci
Rīcības

2016. gada 10. oktobrī

18.10.2016
Atsauksme par
lokālpilnojumu Madonas kapu paplašināšanai,
kas nodots sabiedriskajai apspriešanai

Andrejs Celaplers

Neatbalstu Madonas kapu paplašināšanu lokālpilnojuma teritorijā, jo:

- 1) apstākļi teritorijā nav piemēroti kapsētas vajadzībām (māls, gruntsūdens līmenis);
- 2) teritorijas labiekārtošana kapsētas vajadzībām prasītu nesamērīgus nodokļu maksātāju līdzekļus;
- 3) kapsētas tiešā tuvumā dzīvo samērā daudz cilvēki, kurus ietekmēs kapu paplašināšana.

Ierosinu pašvaldības speciālistus atrast un vispusīgi izvērtēt piemērotāku teritoriju kapsētai (piemēram, bijušie ģimenes dārziņi pie Liseskalna kapiem, Sarkanu pagasts), bet lokālpilnojuma teritoriju atstāt Madonas nākones attīstības vajadzībām.

Ar cieņu,

Vārds, Uzvārds,	adrese,	paraksts.
1. Maura Anzore	Eglu iela - 10	Maura Anzore
2. Ines Drušica	Eglu iela - 2	Ines Drušica
3. Esita Drušica	Eglu iela - 2	Esita Drušica
4. Klāra Petersona	Eglu 2	Klāra Petersona
5. ĀNIS BIRĪTIS	EGLU 4	Ānis Birītis
6 AIGA BIRĪTE	EGLU - 4	Aiga Birīte

Madonas kapu paplašināšanas lokālpilnojuma projekta SIVN vides pārskats ir ar būtiskām kļūdām pieminētajos faktos, kā arī nesniedz minimāli nepieciešamo informāciju, savukārt satur ļoti daudz ar konkrēto lokālpilnojuma tēmu nesaistītu tekstu. **Lūdzu Madonas pilsētas amatpersonas un ar SIVN un lokālpilnojuma izstrādi saistītās institūcijas iepazīties ar SIVN vides pārskatā sniegto informāciju un nodrošināt SIVN vides pārskata projektam atbilstošu kvalitatīvu informāciju. Pēc atbilstoša vides pārskata izstrādes lūdzu nodot to vēlreiz sabiedriskajai apspriešanai, jo uz nepilnīgu un kļūdainu datu pamata nav iespējams spriest par situāciju un projektu.**

Pamatojumam ieskats tikai vienā aspektā – hidroģeoloģiskā stāvokļa izvērtējumā. Kapu darbība var ievērojami ietekmēt gan grunts ūdeņu, gan tuvējo virszemes ūdeņu kvalitāti.

SAŅEMTS

Madonas novada pašvaldībā

20 16. g. 12. oktobrī

Reģ. Nr. MVP/2.1.3.6./16/1168

J. Sdobreniņai
Pīlīši

2016. gada 10. oktobrī

18.10.2016g.

Andrejs Cejaplīters

Atsauksme par
lokālpārplānojumu Madonas kapu paplašināšanai,
kas nodots sabiedriskajai apspriešanai

Neatbalstu Madonas kapu paplašināšanu lokālpārplānojuma teritorijā, jo:

- 1) apstākļi teritorijā nav piemēroti kapsētas vajadzībām (māls, gruntsūdens līmenis);
- 2) teritorijas labiekārtošana kapsētas vajadzībām prasītu nesamērīgus nodokļu maksātāju līdzekļus;
- 3) kapsētas tiešā tuvumā dzīvo samērā daudz cilvēki, kurus ietekmēs kapu paplašināšana.

Ierosīnu pašvaldības speciālistus atrast un vispusīgi izvērtēt piemērotāku teritoriju kapsētai (piemēram, bijušie ģimenes dārziņi pie Liseskalna kapiem, Sarkanu pagasts), bet lokālpārplānojuma teritoriju atstāt Madonas nākones attīstības vajadzībām.

Ar cieņu,

Arīta Aleksējeda	Lazdu iela 4
Vārds, Uzvārds,	adrese,
1. Sīta Arzījs	Madona, Vārtu iela 6a-1
2. Ausma Kaveņ	Lazdu - 9
3. Indris Ozoliņš	Dārza iela 15
4. Jāta Ceģate	Armenij 12
5. Inese Cīrte	Armenij 12
6. Vilnis Ozoliņš	Armenij 10a
7. Ziedra Fraigane	Armenij 8

paraksts.
45 Arzījs
Jaunce
Abolins
Arzījs
Cīrte
Fraigane

Madonas kapu paplašināšanas lokālpārplānojuma projekta SIVN vides pārskats ir ar būtiskām kļūdām pieminētajos faktos, kā arī nesniedz minimāli nepieciešamo informāciju, savukārt satur ļoti daudz ar konkrēto lokālpārplānojuma tēmu nesaistītu tekstu. **Lūzdu Madonas pilsētas amatpersonas un ar SIVN un lokālpārplānojuma izstrādi saistītās institūcijas iepazīties ar SIVN vides pārskatā sniegto informāciju un nodrošināt SIVN vides pārskata projektam atbilstošu kvalitatīvu informāciju. Pēc atbilstoša vides pārskata izstrādes lūzdu nodot to vēlreiz sabiedriskajai apspriešanai, jo uz nepilnīgu un kļūdainu datu pamata nav iespējams spriest par situāciju un projektu.**

Pamatojumam ieskats tikai vienā aspektā – hidroģeoloģiskā stāvokļa izvērtējumā. Kapu darbība var ievērojami ietekmēt gan grunts ūdeņus, gan tuvējo virszemes ūdeņu kvalitāti.

SANĒMTS

Madonas novada pašvaldībā

20 16. g. 18. oktobrī.

Reģ. Nr. HWPA.13.6./16/1169

G. Keverim, J. Solozenniecei
Pieņem.

Rūta Cālīte
P.k.200242-10407
Lazdu iela 13, Madona
Talrunis : 28633721

26.10.2016.



Andrejs Ceļapītērs

Madonas novada pašvaldībai
Saieta laukumā 1, Madonā
LV-4801

IESNIEGUMS

Sakarā ar lokālpārplānojumu Madonas pilsētas teritorijas daļai starp esošo kapsētu, Rūpniecības ielu, Lazdu ielu un zemes vienību ar kadastra Nr. 7001-001-0135 (Lazdu iela 16/1, 16/2, 16/3) Madonas novadā (turpmāk arī Lokālpārplānojums).

Mans zemes īpašums Madonā, Lazdu ielā 13 ar kadastra Nr. 7001-001-0057 atrodas tiešā saskarē ar plānojamo teritoriju. Dabā kapi ir pienākuši pilnīgi klāt manai mājai, starpā ir tikai mašīnas platuma kapu apmeklētāju iebraukts ceļš. Skats uz kapiem nav aizsegts ar sētu vai dzīvzogu. Ar šādu situāciju bijām pieraduši, bet kad plānojas kapu teritorija ar visām saimnieciski nepieciešamajām būvēm un ceļiem ieskaud māju no otras puses sajūta ir neomulīga. Gribu atgādināt, ka nekādu piekrišanu vai saskaņojumu neesmu parakstījusi, lai vecie esošie kapi varētu tuvoties mājai, tas ir noticis bez saskaņojuma. Vēlos jautāt, kā uz manu īpašumu attiecas likums par kapu aizsargjoslu? Pēc 2016 gada 17. oktobra sanāksmes protokola Nr.3, kur Andrejs Ceļapītērs saka, citāts no protokola, ” **jauno kapu apbūve nekādi nevarētu būtiski ietekmēt “Cālīšu māju”, jo esošie kapi jau ir ļoti tuvu mājām.**” Tādam apgalvojumam negribu piekrist. Dzīvot pie kapiem vai kapu teritorijas ieskaudiem ir dažādas lietas. Zemes un īpašuma vērtība tiek pilnībā samazināta. Dzīvot kapos nav ne ētiski, ne estētiski. Pēc lokālpārplānojuma ieceres vienīgais skats uz apkārtni, lai neredzētu kapus būs iebraucamais ceļš no Lazdu ielas. Neesmu ar mieru, ka plāno kapu paplašināšanu ieskaudot māju.

Jau šobrīd lūcžu veikt pasākumus blakus esošās dzīvojamās apbūves aizsardzībai no esošajiem kapiem, lai patiešām nav jādzīvo kapos un ikdienā nav jādzird un jāpiedalās katrās bērēs. Vēlos dzirdēt priekšlikumus no Madonas pilsētas domes, ko un kā varētu darīt, lai situāciju nepasliktinātu. Izskatīsim visus risinājumus pat īpašuma pārdošanu Pilsētai.

Uzskatu, ka pilsētai man ievēlot ūdensvadu, tiku maldināta par kapu tālāko attīstību un šajos gados nelietderīgi ieguldījusi naudu un darbu īpašuma sakārtošanā.

2016. gada 26. oktobris A. Cālīte

Rūta Cālīte
(paraksts, paraksta atšifrējums)

SAŅEMTS

Madonas novada pašvaldībā

2016. g. 26. oktobris

Reģ. Nr. 400/2.1.3.6./16/1200

7. Izziņa par ģeodēziskā tīkla punktiem lokālplānojumam



MADONAS NOVADA PAŠVALDĪBA

Reģ. Nr. 90000054572

Saieta laukums 1, Madona, Madonas novads, LV-4801
t. 64860090, fakss 64860079, e-pasts: dome@madona.lv

05.09.2016.

IZZIŅA

**Par ģeodēziskā tīkla punktiem lokālplānojumam
"Madonas pilsētas teritorijas daļai starp esošo kapsētu,
Rūpniecības ielu, Lazdu ielu un zemes vienību ar
kadastra Nr. 7001-001-0135 (Lazdu iela 16/1; 16/2;16/3) Madonas novadā"**

Madonas novada pašvaldības izstrādātā lokālplānojuma "**Madonas pilsētas teritorijas daļai
starp esošo kapsētu, Rūpniecības ielu, Lazdu ielu un zemes vienību ar kadastra Nr. 7001-
001-0135 (Lazdu iela 16/1; 16/2;16/3) Madonas novadā**" teritorijā neatrodas neviens vietējā
ģeodēziskā tīkla punkts.

Domes priekšsēdētāja vietnieks

A handwritten signature in blue ink, appearing to be 'A. Lungevičs'.

A.Lungevičs

I.Solozemiece 28306100

