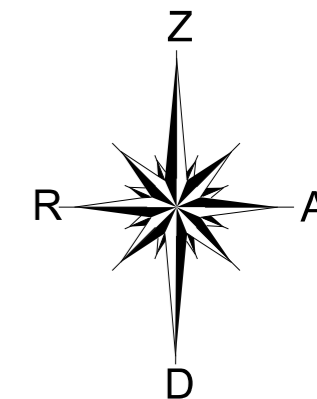


Funkcionāli nepieciešamā zemes gabala projekts






Daudzdzīvokļu dzīvojamai mājai Ozolu ielā 14, Lubānā, Madona novadā

Funkcionāli nepieciešamā zemes gabala novietojums zemes vienībā

Pielikums Nr.1



Apzīmējumi:

-  Sarkanā līnija
-  Zemes vienības robeža
-  Zemes vienības kadastra apzīmējums
-  Būves kadastra apzīmējums
- 



4 stāvu dzīvojamā māja Ozolu ielā 14, Lubānā, ar kadastra apzīmējumu 7013 005 0004 002, kas reģistrēta nekustamā īpašuma ar kadastra numuru 7001 505 0002 sastāvā, kas pilnībā sadalīts dzīvokļu īpašumos. Īpašums ierakstīts Lubānas pilsētas zemesgrāmatās nodaļumā Nr.140.



Daudzdzīvokļu dzīvojamās mājas Ozolu ielā 14, Lubānā, Madonas novadā, funkcionāli nepieciešamā zemes gabala robežas, ko veido fiziskām personām piederošu zemes vienību ar kadastra apzīmējumiem 7013 005 0024 daļa - 0.3181 ha platībā un 7013 005 0004 daļa - 0.0739 ha platībā, kopā - 0.3920 ha platībā (kadastrālās uzmērīšanas laikā platība var tikt precizēta).