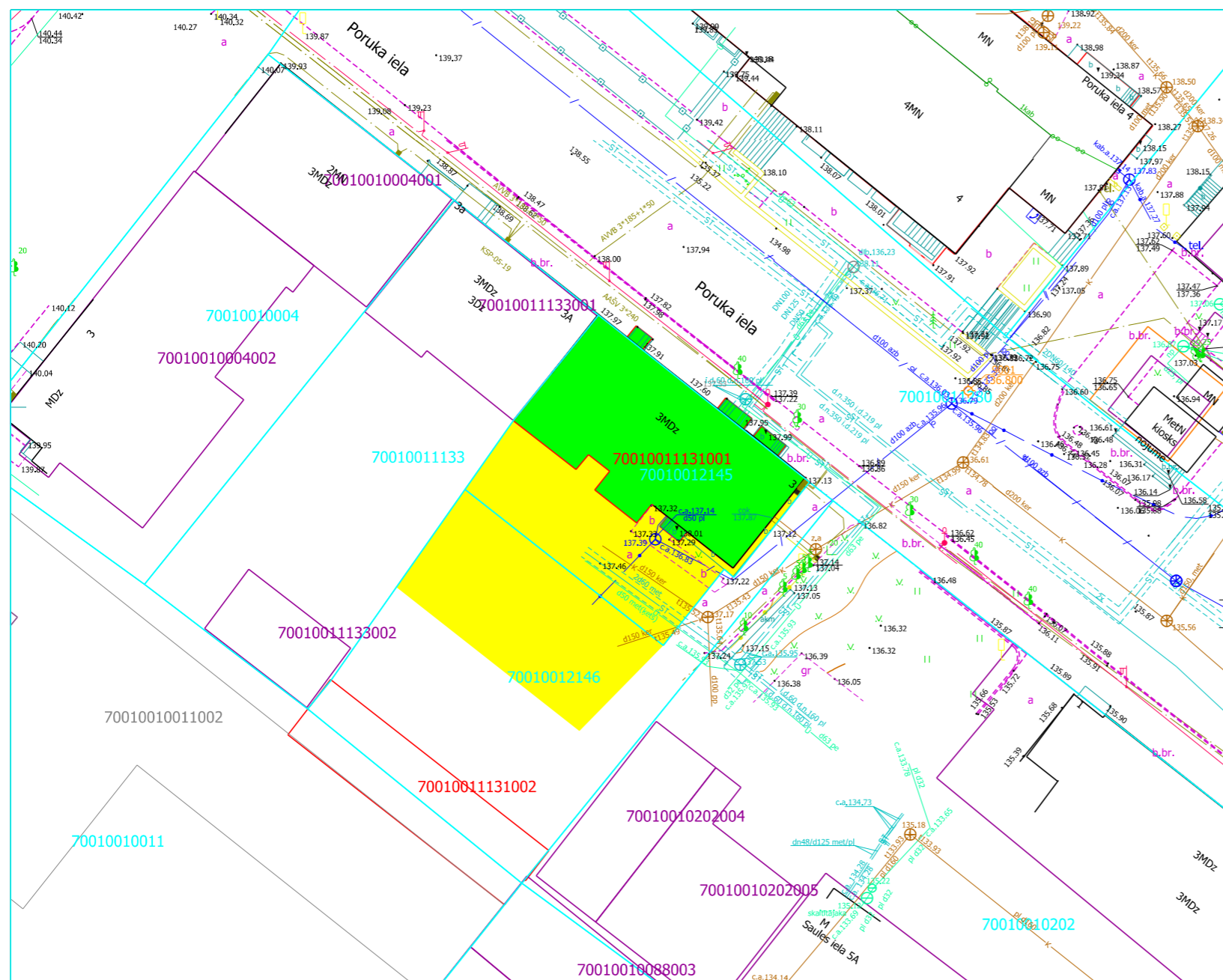



Funkcionāli nepieciešamā zemes gabala projekts






Daudzdzīvokļu dzīvojamai mājai Poruka ielā 3, Madonā, Madona novadā



Funkcionāli nepieciešamā zemes gabala novietojums zemes vienībā



Apzīmējumi:

-  Sarkanā līnija
-  Zemes vienības robeža
-  70010011133 Zemes vienības kadastra apzīmējums
-  70010011131001 Būves kadastra apzīmējums
-  70010010202004

3 stāvu dzīvojamā māja Poruka ielā 3, Madonā, ar kadastra apzīmējumu 7001 001 1131 001, kas reģistrēta nekustamā īpašuma ar kadastra numuru 7001 501 0103 sastāvā, kas daļēji sadalīts dzīvokļu īpašumos. Īpašums ierakstīts Madonas pilsētas zemesgrāmatas nodaļumā Nr. 820.



Funkcionāli nepieciešamā zemes gabala projekts uz topogrāfiskās kartes pamata
 Datu avoti: <https://topografija.lv>; <https://www.lvmgeo.lv/kartes> (Dati no VZD, LGIA, SIA "Karšu izdevniecība Jāņa Sēta") 2024. gada informācija

Daudzdzīvokļu dzīvojamās mājas Poruka ielā 3, Madonā, Madonas novadā, funkcionāli nepieciešamā zemes gabala robežas 0.0681 ha platībā, ko veido juridiskai personai piederošas zemes vienības ar kadastra apzīmējumu 7001 001 2145 daļa 0.0450 ha platībā un Madonas novada pašvaldībai piederošas zemes vienības ar kadastra apzīmējumu 7001 001 2146 daļa 0.0231 ha platībā (kadastrālās uzmērīšanas laikā platības var tikt precizētas).



Sagatavoja: S. Putniņa Nekustamā īpašuma pārvaldības un teritoriālās plānošanas nodaļas zemes ierīcības inženiere
Adrese: Poruka ielā 3, Madona, Madonas novads, LV-4801
Mērogs 1:500